

**Ficha Municipal - 2017**

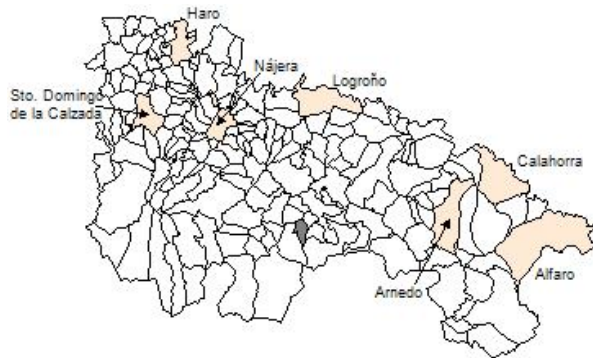
**Comunidad Autónoma de La Rioja**



Gobierno de La Rioja  
Consejería de  
Administración Pública  
y Hacienda



Instituto  
de Estadística  
de La Rioja



**1. Datos Generales**

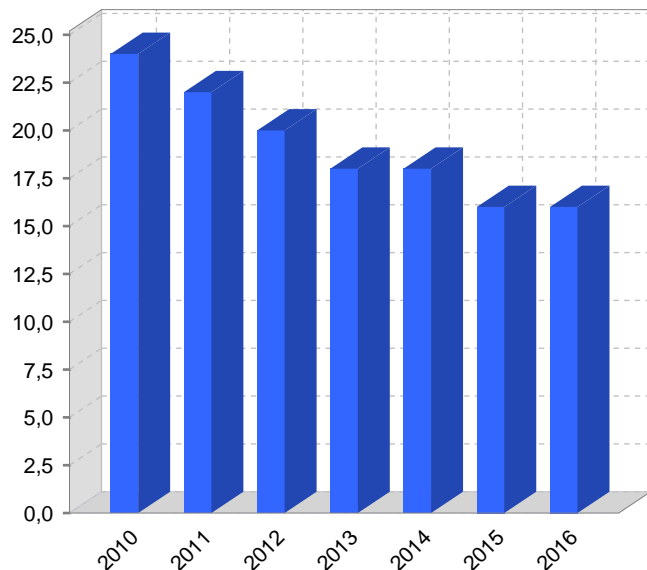
|                  |                      |   |       |
|------------------|----------------------|---|-------|
| Código INE       | 26035                | Superficie municipal (Km <sup>2</sup> )               | 12,01 |
| Municipio        | Cabezón de Cameros   | Altitud máxima del núcleo principal del municipio (m) | 916   |
| Partido judicial | Logroño              | Distancia a la capital                                | 43    |
| Zona de salud    | San Román de Cameros | Número de núcleos                                     | 2     |

**2. Evolución Demográfica**

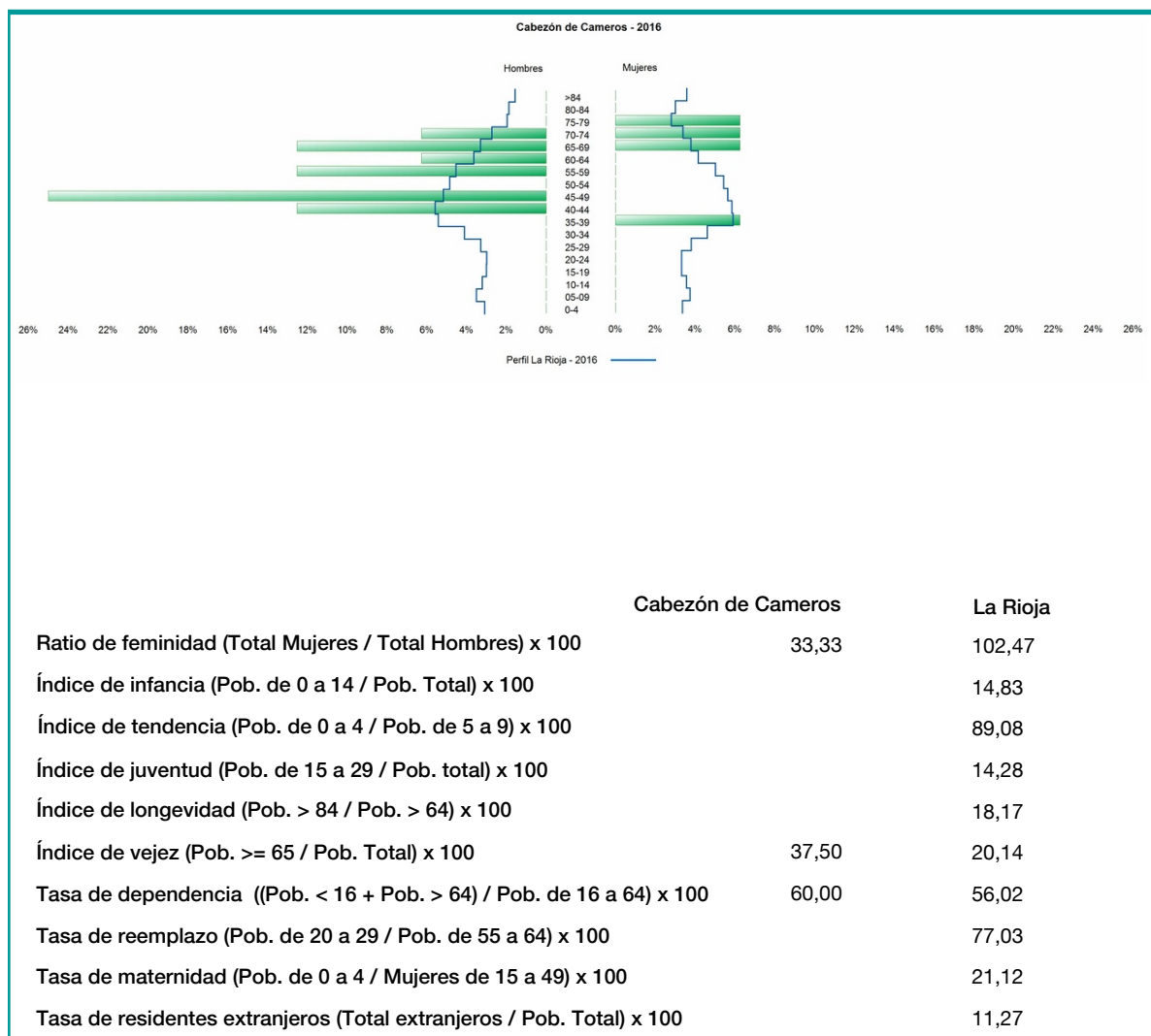
| Padrón   | 2010 | 2011 | 2012 | 2013 | 2014 | 2015 | 2016 |
|----------|------|------|------|------|------|------|------|
| Total    | 24   | 22   | 20   | 18   | 18   | 16   | 16   |
| Hombres  | 17   | 17   | 16   | 14   | 14   | 12   | 12   |
| Mujeres  | 7    | 5    | 4    | 4    | 4    | 4    | 4    |
| Densidad | 2,0  | 1,8  | 1,7  | 1,5  | 1,5  | 1,3  | 1,3  |

**Padrón municipal de habitantes**

| Censo       | 1991 | 2001 | 2011 |
|-------------|------|------|------|
| Total       | 37   | 21   | 20   |
| Hombres     | 21   | 17   | 16   |
| Mujeres     | 16   | 4    | 4    |
| Extranjeros |      |      |      |



### 3. Pirámide, índices y tasas de Población (1/1/2016)



### 4. Movimiento Natural de la Población

|                           | 2010 | 2011 | 2012 | 2013 | 2014  | 2015 |
|---------------------------|------|------|------|------|-------|------|
| Nacimientos               |      |      |      |      |       |      |
| Defunciones               |      |      |      |      | 1     |      |
| Matrimonios               |      |      |      |      |       |      |
| Crecimiento vegetativo    |      |      |      |      | -1    |      |
| Tasa bruta de mortalidad  |      |      |      |      | 58,82 |      |
| Tasa bruta de natalidad   |      |      |      |      |       |      |
| Tasa bruta de nupcialidad |      |      |      |      |       |      |

## 5. Mercado Laboral. (a 31 de marzo)

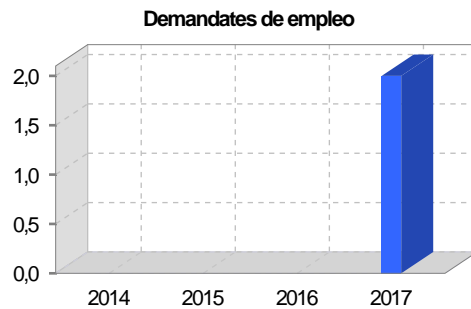
Afiliados en alta laboral en la Seguridad Social (2017)

Total Régimen general y otros Autónomo no agrario Autónomo agrario (SETA)

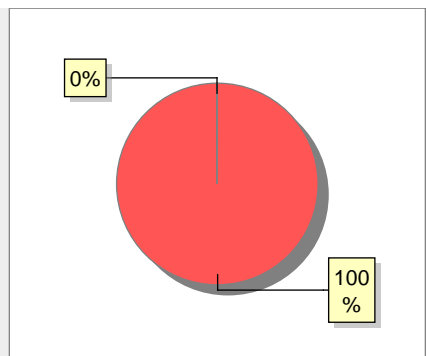
| Contratos | 2014 | 2015 | 2016 | 2017 |
|-----------|------|------|------|------|
| Total     |      |      |      |      |
| Hombres   |      |      |      |      |



| Paro registrado | 2014 | 2015 | 2016 | 2017 |
|-----------------|------|------|------|------|
| Total           |      |      |      | 2    |
| Hombres         |      |      |      | 1    |
| Mujeres         |      |      |      | 1    |



## 6. Catastro



|                            |          |
|----------------------------|----------|
| ● Superficie rústica (Ha.) | 1.214,56 |
| ● Superficie urbana (Ha.)  | 1,21     |

### Titulares 2016

|                |     |
|----------------|-----|
| Urbano         | 95  |
| Rústico        | 200 |
| Urbano/Rústico | 257 |

### Unidades Rústicas 2015

|             |       |
|-------------|-------|
| Parcelas    | 2.178 |
| Subparcelas | 2.195 |

### Valor Catastral Rústico 2015

|                        |       |
|------------------------|-------|
| Valor (Miles de Euros) | 54,49 |
|------------------------|-------|

### Valor Catastral Urbano 2015 (Miles de Euros)

|                                    |        |
|------------------------------------|--------|
| Valor catastral del suelo          | 323,38 |
| Valor catastral de la construcción | 687,42 |

### Unidades Urbanas 2015

|                       |    |
|-----------------------|----|
| Industrial            | 34 |
| Residencial           | 47 |
| Terciario y comercial | 1  |
| Equipamiento          | 3  |
| Suelo vacante         | 39 |

### Superficie Urbana 2015

|                         |      |
|-------------------------|------|
| Superficie edificada    | 1,04 |
| Superficie sin edificar | 0,17 |

### 7. Ganadería - 2016

|                          | Cabezas ganaderas | Unidades ganaderas |
|--------------------------|-------------------|--------------------|
| <b>Aves</b>              |                   |                    |
| Gallinas                 |                   |                    |
| Pollos                   |                   |                    |
| <b>Bovinos</b>           | 173               | 173,00             |
| Terneros de cebo         |                   |                    |
| Vacas de carne           | 173               | 173,00             |
| Vacas de ordeño          |                   |                    |
| <b>Conejas</b>           |                   |                    |
| Conejas                  |                   |                    |
| <b>Ovinos y Caprinos</b> | 379               | 56,85              |
| Cabras                   |                   |                    |
| Ovejas                   | 379               | 56,85              |
| <b>Porcinos</b>          |                   |                    |
| Cerdas                   |                   |                    |
| Cerdos de cebo           |                   |                    |

A pie chart showing the distribution of livestock units. The red slice represents Bovino (31%) and the blue slice represents Ovino y caprino (69%).

### 8. Distribución General del Terreno - 2016

|                            | Total | Regadío | Secano |
|----------------------------|-------|---------|--------|
| <b>Total Municipal</b>     | 1.200 |         | 1.200  |
| <b>Tierras de cultivo</b>  | 1     |         | 1      |
| Barbecho y otras tierras   | 1     |         | 1      |
| Cultivos herbáceos         |       |         |        |
| Cultivos leñosos           |       |         |        |
| <b>Tierras para pastos</b> | 520   |         | 520    |
| Pastizales                 | 515   |         | 515    |
| Prados naturales           | 5     |         | 5      |
| <b>Terreno forestal</b>    | 631   |         | 631    |
| Monte abierto              | 18    |         | 18     |
| Monte leñoso               | 307   |         | 307    |
| Monte maderable            | 306   |         | 306    |
| <b>Otras superficies</b>   | 48    |         | 48     |
| Erial a pastos             | 22    |         | 22     |
| Espartizal                 |       |         |        |
| Ríos y lagos               | 3     |         | 3      |
| Superficie no agrícola     | 21    |         | 21     |
| Terreno improductivo       | 2     |         | 2      |

A pie chart showing the distribution of land types. The slices are: Tierras de cultivo (4%), Tierras para pastos (43%), Terreno forestal (53%), and Otras superficies (0%).

### 9. Distribución de cultivos herbáceos (Ha.) - 2016

|                                 | Secano | Regadío | Total |
|---------------------------------|--------|---------|-------|
| <b>Total cultivos herbáceos</b> |        |         |       |
| Cereales grano                  |        |         |       |
| Leguminosas grano               |        |         |       |
| Patata                          |        |         |       |
| Cultivos industriales           |        |         |       |
| Flores y plantas                |        |         |       |
| Cultivos forrajeros             |        |         |       |
| Hortalizas                      |        |         |       |

SIN DATOS

## 10. Distribución de cultivos leñosos (Ha.) - 2016

|                        | Secano | Regadío | Total |
|------------------------|--------|---------|-------|
| Total cultivos leñosos |        |         |       |
| Cítricos               |        |         |       |
| Frutales               |        |         |       |
| Viñedo                 |        |         |       |
| Olivar                 |        |         |       |
| Otros cultivos leñosos |        |         |       |
| Viveros                |        |         |       |

SIN DATOS

## 11. Parque de Vehículos

|                        | 2008 | 2009 | 2010 | 2011 | 2012 | 2013 | 2014 | 2015 | 2016 |
|------------------------|------|------|------|------|------|------|------|------|------|
| Total vehículos        | 17   | 17   | 20   | 22   | 22   | 20   | 20   | 19   | 21   |
| Automóviles            | 10   | 10   | 11   | 11   | 12   | 11   | 10   | 10   | 11   |
| Motos                  | 2    | 1    | 4    | 4    | 3    | 3    | 4    | 4    | 4    |
| Furgonetas y Camiones  | 3    | 4    | 3    | 4    | 4    | 3    | 3    | 2    | 3    |
| Autobuses              | 0    | 0    | 0    | 0    | 0    | 0    | 0    | 0    |      |
| Tractores industriales | 0    | 0    | 0    | 0    | 0    | 0    | 0    | 0    |      |
| Otros vehículos        | 2    | 2    | 2    | 3    | 3    | 3    | 3    | 3    | 3    |

## 12. Entidades Financieras

|                                   | 2011 | 2012 | 2013 | 2014 | 2015 | 2016 |
|-----------------------------------|------|------|------|------|------|------|
| Entidades financieras de Depósito | 0    | 0    | 0    | 0    | 0    | 0    |
| Entidades Financieras de Crédito  | 0    | 0    | 0    | 0    | 0    | 0    |

## 13. Salud

|                  | 2012 | 2013 | 2014 | 2015 | 2016 |
|------------------|------|------|------|------|------|
| Centros de salud | 0    | 0    | 0    | 0    | 0    |
| Consultorios     | 1    | 1    | 1    | 1    | 1    |
| Farmacias        | 0    | 0    | 0    | 0    | 0    |
| Botiquines       | 0    | 0    | 0    | 0    | 0    |

### 14. Espacios Deportivos

|                           | 2015 | 2016 |
|---------------------------|------|------|
| Campos de tiro            | 0    | 0    |
| Campos de golf            | 0    | 0    |
| Campos de futbol          | 0    | 0    |
| Rocodromos                | 0    | 0    |
| Pistas de petanca         | 0    | 0    |
| Pistas de padel           | 0    | 0    |
| Pistas de atletismo       | 0    | 0    |
| Piscinas cubiertas        | 0    | 0    |
| Pistas de squash          | 0    | 0    |
| Pistas polideportivas     | 0    | 0    |
| Pistas de tenis           | 0    | 0    |
| Piscinas al aire libre    | 0    | 0    |
| Pabellones polideportivos | 0    | 0    |
| Pabellones con fronton    | 0    | 0    |
| Frontones                 | 1    | 1    |

### 15. Turismo - 2017

|   | Establecimientos | Habitaciones | Plazas |
|---|------------------|--------------|--------|
| Hoteles   |                  |              |        |
| Casas rurales                                   |                  |              |        |
| Restaurantes                                    |                  |              |        |
| Hostales  |                  |              |        |
| Pensiones                                       |                  |              |        |
| Turismo activo                                  |                  |              |        |
| Agencias de viajes                              |                  |              |        |
| Apartamentos                                    |                  |              |        |
| Campings  |                  |              |        |
| Albergues turísticos                            |                  |              |        |
| Empresas organizadoras de congresos y reuniones |                  |              |        |

### 16. Conectividad: Banda ancha Fija

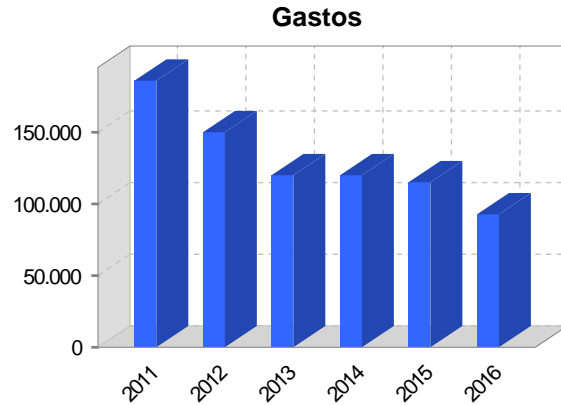
| Entidad Municipal  | Caudal de Bajada | Fibra optica de centralita | Fibra optica hasta el Hogar |
|--------------------|------------------|----------------------------|-----------------------------|
| Cabezón de Cameros | <1Mb             | NO                         | NO                          |

### 17. Conectividad: Banda ancha Movil

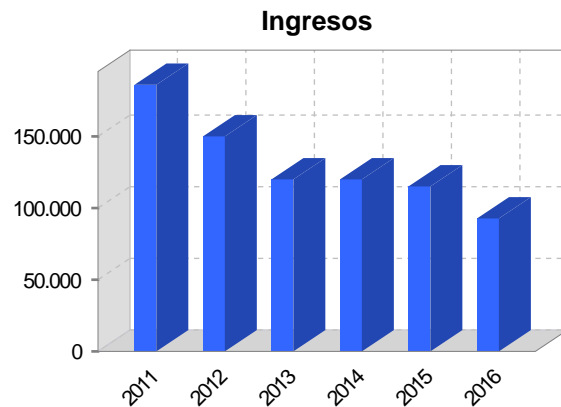
| Entidad Municipal  | Caudal de Bajada | UMTS |
|--------------------|------------------|------|
| Cabezón de Cameros |                  | NO   |

## 18. Presupuestos Municipales

| Gastos por capitulos                    | 2016   |
|---|--------|
| Gastos de Personal                      | 5.450  |
| Gastos en Bienes Corrientes y Servicios | 38.300 |
| Gastos Financieros                      | 0      |
| Transferencias Corrientes               | 0      |
| Inversiones Reales                      | 48.000 |
| Transferencias de Capital               | 1.000  |
| Activos Financieros                     | 0      |
| Pasivos Financieros                     | 0      |



| Ingresos por capitulos            | 2016   |
|-----------------------------------|--------|
| Impuestos Directos                | 7.000  |
| Impuestos Indirectos              | 0      |
| Tasas y Otros Ingresos            | 10.000 |
| Transferencias Corrientes         | 11.850 |
| Ingresos Patrimoniales            | 10.700 |
| Enajenacion de Inversiones Reales | 2.000  |
| Transferencias de Capital         | 51.200 |
| Activos Financieros               | 0      |
| Pasivos Financieros               | 0      |

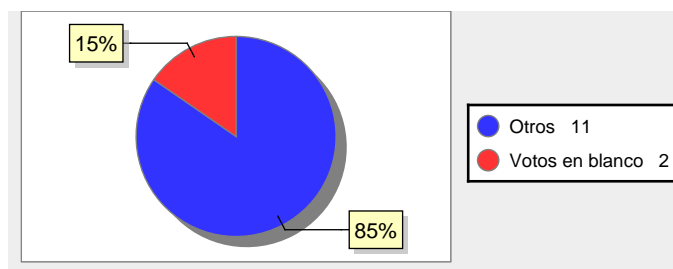


## 19. Elecciones

Alcalde **Rodrigo Alba Martínez** Fecha de posesión **13-06-2015**

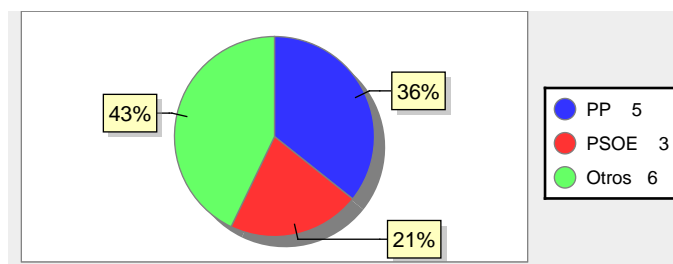
### Elecciones municipales 2015

|                 |    |
|-----------------|----|
| Otros           | 11 |
| Votos en blanco | 2  |



### Elecciones autonómicas 2015

|       |   |
|-------|---|
| PP    | 5 |
| PSOE  | 3 |
| Otros | 6 |



## 20. Educación - Curso 2016 / 2017 - Centros públicos

| Educación Infantil 2º Ciclo, Primaria y Especial  |                           | ESO, Bachillerato y Ciclos Formativos |   |
|---|---------------------------|---------------------------------------|---|
| <b>Institución educativa</b>  |                           | <b>Institución educativa</b>          |   |
| CRA   | Sin centro rural agrupado | Centros                               | 0 |
| Colegios  | 0                         | <b>Alumnado</b>                       |   |
| <b>Alumnado</b>   |                           | ESO                                   | 0 |
| Alumnos   | 0                         | Bachillerato                          | 0 |
|   |                           | Ciclos Formativos                     | 0 |
| <div style="border: 1px solid black; padding: 20px; width: fit-content; margin: 0 auto;"> <p>SIN DATOS</p> </div> |                           |                                       |   |

## 21. Educación - Curso 2016 / 2017 - Centros privados

| Educación Infantil 2º Ciclo, Primaria y Especial  |   | ESO, Bachillerato y Ciclos Formativos |   |
|---|---|---------------------------------------|---|
| <b>Institución educativa</b>  |   | <b>Institución educativa</b>          |   |
| Colegios  | 0 | Centros                               | 0 |
| <b>Alumnado</b>   |   | <b>Alumnado</b>                       |   |
| Alumnos   | 0 | ESO                                   | 0 |
|   |   | Bachillerato                          | 0 |
|   |   | Ciclos Formativos                     | 0 |
| <div style="border: 1px solid black; padding: 20px; width: fit-content; margin: 0 auto;"> <p>SIN DATOS</p> </div> |   |                                       |   |