

Ficha Municipal - 2017

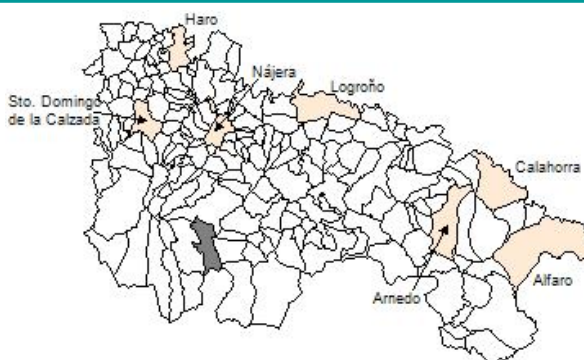
Comunidad Autónoma de La Rioja



Gobierno de La Rioja
Consejería de
Administración Pública
y Hacienda



Instituto
de Estadística
de La Rioja



1. Datos Generales

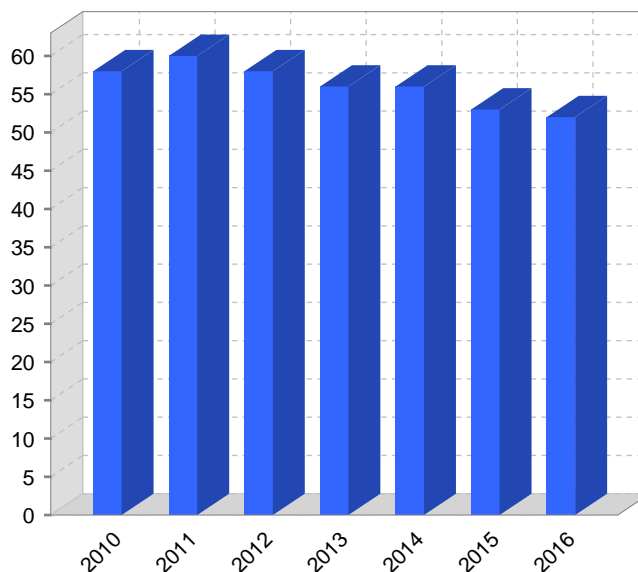
Código INE	26032	Superficie municipal (Km ²)	46,15
Municipio	Brieva de Cameros	Altitud máxima del núcleo principal del municipio (m)	963
Partido judicial	Logroño	Distancia a la capital	63
Zona de salud	Nájera	Número de núcleos	2

2. Evolución Demográfica

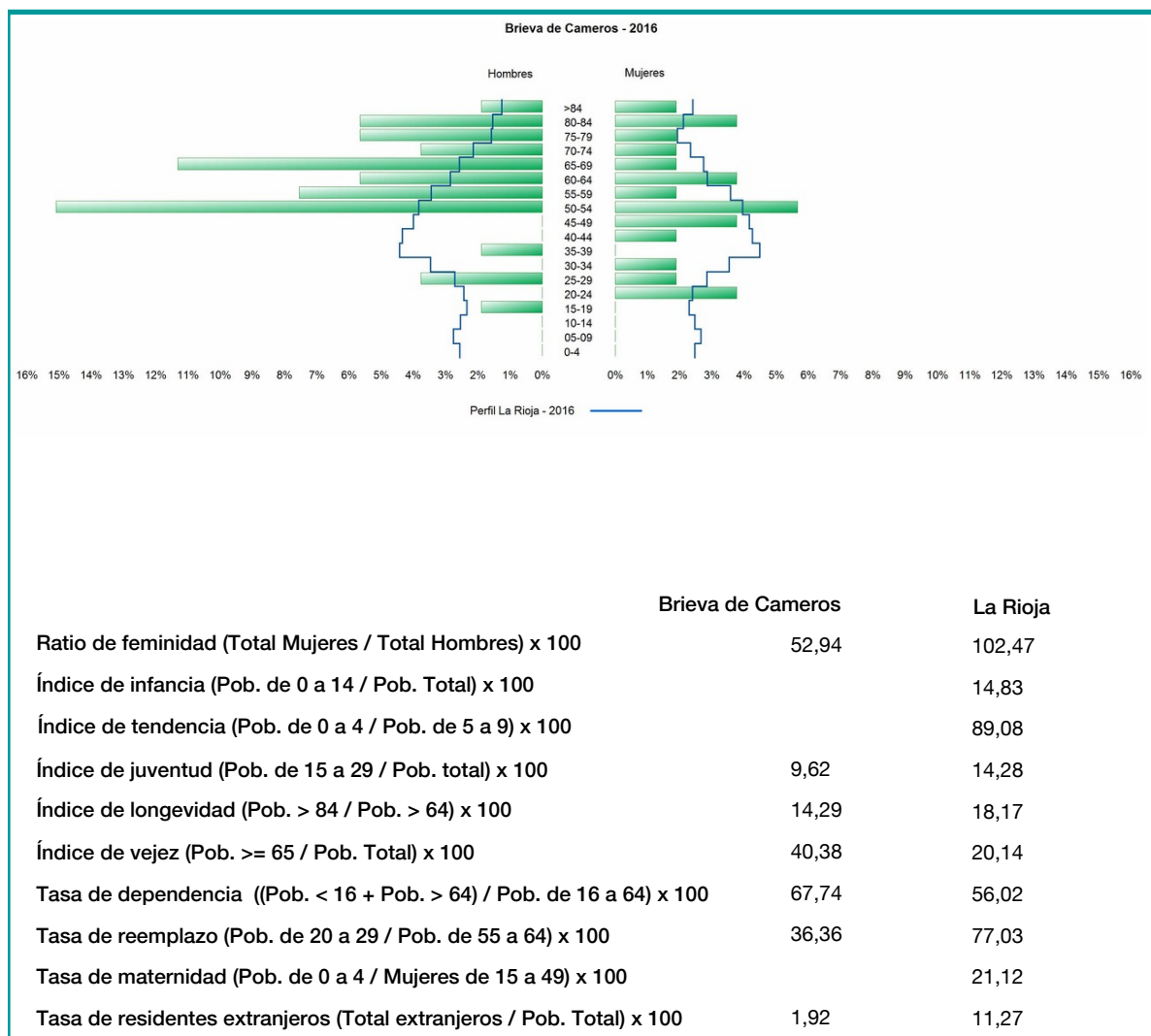
Padrón	2010	2011	2012	2013	2014	2015	2016
Total	58	60	58	56	56	53	52
Hombres	37	38	37	37	37	34	34
Mujeres	21	22	21	19	19	19	18
Densidad	1,3	1,3	1,3	1,2	1,2	1,1	1,1

Padrón municipal de habitantes

Censo	1991	2001	2011
Total	70	76	59
Hombres	38	46	37
Mujeres	32	30	22
Extranjeros			



3. Pirámide, índices y tasas de Población (1/1/2016)



4. Movimiento Natural de la Población

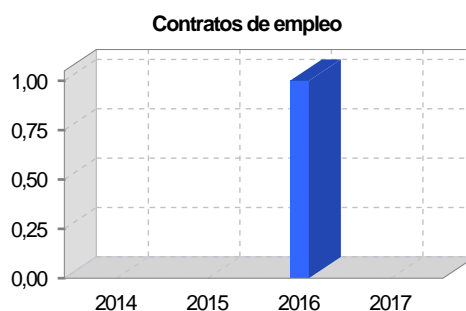
	2010	2011	2012	2013	2014	2015
Nacimientos						1
Defunciones			1			
Matrimonios					1	
Crecimiento vegetativo			-1			1
Tasa bruta de mortalidad			17,54			
Tasa bruta de natalidad						19,05
Tasa bruta de nupcialidad					18,35	

5. Mercado Laboral. (a 31 de marzo)

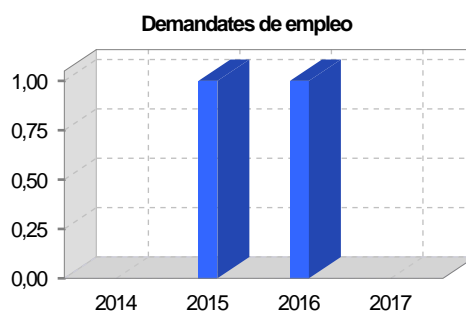
Afiliados en alta laboral en la Seguridad Social (2017)

Total	Régimen general y otros	Autónomo no agrario	Autónomo agrario (SETA)
9	2	3	4

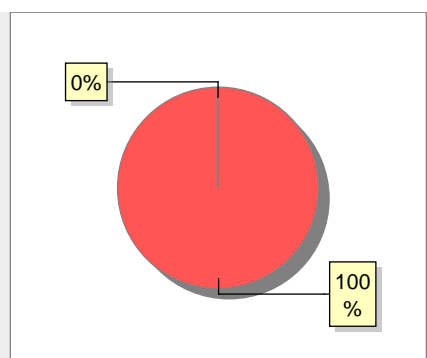
Contratos	2014	2015	2016	2017
Total			1	
Hombres			1	
Mujeres				



Paro registrado	2014	2015	2016	2017
Total		1	1	
Hombres			1	
Mujeres		1		



6. Catastro



● Superficie rústica (Ha.)	4.606,74
● Superficie urbana (Ha.)	4,16

Titulares 2016

Urbano	174
Rústico	161
Urbano/Rústico	263

Unidades Rústicas 2015

Parcelas	1.037
Subparcelas	1.069

Valor Catastral Rústico 2015

Valor (Miles de Euros)	569,83
------------------------	--------

Valor Catastral Urbano 2015 (Miles de Euros)

Valor catastral del suelo	838,59
Valor catastral de la construcción	1.886,95

Unidades Urbanas 2015

Industrial	87
Residencial	105
Terciario y comercial	2
Equipamiento	5
Suelo vacante	60

Superficie Urbana 2015

Superficie edificada	2,49
Superficie sin edificar	1,67

7. Ganadería - 2016

	Cabezas ganaderas	Unidades ganaderas
Aves		
Gallinas		
Pollos		
Bovinos	200	200,00
Terneros de cebo		
Vacas de carne	200	200,00
Vacas de ordeño		
Conejas		
Conejas		
Ovinos y Caprinos	1.099	164,85
Cabras	145	21,75
Ovejas	954	143,10
Porcinos		
Cerdas		
Cerdos de cebo		

Categoría	Unidades Ganaderas	Porcentaje
Bovino	200	15%
Ovino y caprino	1.099	85%

8. Distribución General del Terreno - 2016

	Total	Regadío	Secano
Total Municipal	4.611		4.611
Tierras de cultivo			
Barbecho y otras tierras			
Cultivos herbáceos			
Cultivos leñosos			
Tierras para pastos	1.923		1.923
Pastizales	1.907		1.907
Prados naturales	16		16
Terreno forestal	1.701		1.701
Monte abierto	10		10
Monte leñoso	611		611
Monte maderable	1.080		1.080
Otras superficies	987		987
Erial a pastos	683		683
Espartizal			
Ríos y lagos	62		62
Superficie no agrícola	42		42
Terreno improductivo	200		200

Categoría	Total	Porcentaje
Tierras para pastos	1.923	42%
Terreno forestal	1.701	37%
Otras superficies	987	21%

9. Distribución de cultivos herbáceos (Ha.) - 2016

	Secano	Regadío	Total
Total cultivos herbáceos			
Cereales grano			
Leguminosas grano			
Patata			
Cultivos industriales			
Flores y plantas			
Cultivos forrajeros			
Hortalizas			

SIN DATOS

10. Distribución de cultivos leñosos (Ha.) - 2016

	Secano	Regadío	Total
Total cultivos leñosos			
Cítricos			
Frutales			
Viñedo			
Olivar			
Otros cultivos leñosos			
Viveros			

SIN DATOS

11. Parque de Vehículos

	2008	2009	2010	2011	2012	2013	2014	2015	2016
Total vehículos	51	53	58	55	49	51	45	51	51
Automóviles	27	28	30	29	24	24	22	25	27
Motos	1	0	0	0	0	0	0	1	1
Furgonetas y Camiones	22	23	26	24	23	25	21	23	21
Autobuses	0	0	0	0	0	0	0	0	
Tractores industriales	0	0	0	0	0	0	0	0	
Otros vehículos	1	2	2	2	2	2	2	2	2

12. Entidades Financieras

	2011	2012	2013	2014	2015	2016
Entidades financieras de Depósito	0	0	0	0	0	0
Entidades Financieras de Crédito	0	0	0	0	0	0

13. Salud

	2012	2013	2014	2015	2016
Centros de salud	0	0	0	0	0
Consultorios	1	1	1	1	1
Farmacias	0	0	0	0	0
Botiquines	0	0	0	0	0

14. Espacios Deportivos

	2015	2016
Campos de tiro	0	0
Campos de golf	0	0
Campos de futbol	0	0
Rocodromos	0	0
Pistas de petanca	0	0
Pistas de padel	0	0
Pistas de atletismo	0	0
Piscinas cubiertas	0	0
Pistas de squash	0	0
Pistas polideportivas	0	0
Pistas de tenis	0	0
Piscinas al aire libre	0	0
Pabellones polideportivos	0	0
Pabellones con fronton	0	0
Frontones	0	0

15. Turismo - 2017

	Establecimientos	Habitaciones	Plazas
Hoteles			
Casas rurales			
Restaurantes			
Hostales			
Pensiones			
Turismo activo			
Agencias de viajes			
Apartamentos			
Campings			
Albergues turísticos			
Empresas organizadoras de congresos y reuniones			

16. Conectividad: Banda ancha Fija

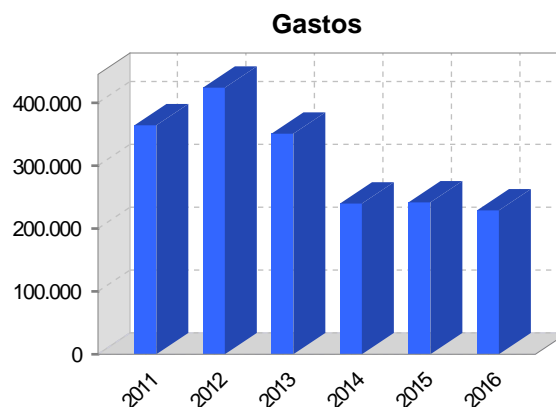
Entidad Municipal	Caudal de Bajada	Fibra optica de centralita	Fibra optica hasta el Hogar
Brieva de Cameros	<1Mb	NO	NO

17. Conectividad: Banda ancha Movil

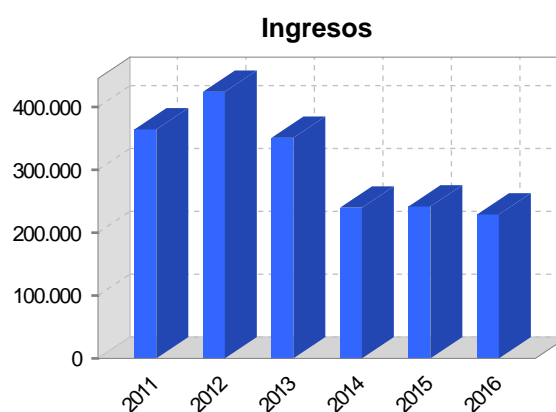
Entidad Municipal	Caudal de Bajada	UMTS
Brieva de Cameros		NO

18. Presupuestos Municipales

Gastos por capitulos	2016
Gastos de Personal	16.800
Gastos en Bienes Corrientes y Servicios	74.050
Gastos Financieros	1.350
Transferencias Corrientes	25.200
Inversiones Reales	107.500
Transferencias de Capital	0
Activos Financieros	0
Pasivos Financieros	4.000



Ingresos por capitulos	2016
Impuestos Directos	19.120
Impuestos Indirectos	1.500
Tasas y Otros Ingresos	25.180
Transferencias Corrientes	28.700
Ingresos Patrimoniales	49.100
Enajenacion de Inversiones Reales	0
Transferencias de Capital	105.300
Activos Financieros	0
Pasivos Financieros	0

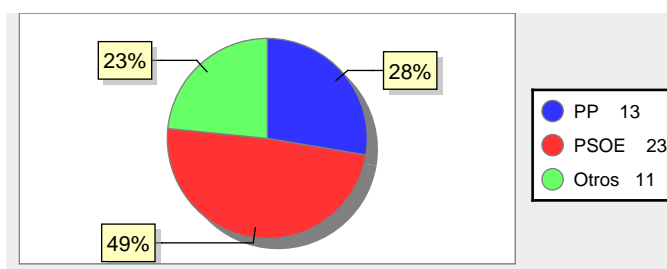


19. Elecciones

Alcalde Pedro Somalo Gracia Fecha de posesión 13-06-2015

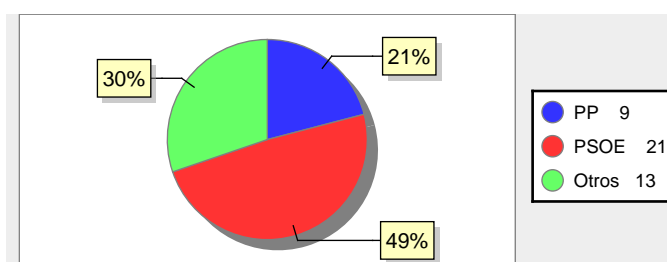
Elecciones municipales 2015

PP	13
PSOE	23
Otros	11



Elecciones autonómicas 2015

PP	9
PSOE	21
Otros	13



20. Educación - Curso 2016 / 2017 - Centros públicos

Educación Infantil 2º Ciclo, Primaria y Especial		ESO, Bachillerato y Ciclos Formativos	
Institución educativa		Institución educativa	
CRA	Sin centro rural agrupado	Centros	0
Colegios	0	Alumnado	
Alumnado		ESO	0
Alumnos	0	Bachillerato	0
		Ciclos Formativos	0
<div style="border: 1px solid black; padding: 20px; width: fit-content; margin: 0 auto;"> <p>SIN DATOS</p> </div>			

21. Educación - Curso 2016 / 2017 - Centros privados

Educación Infantil 2º Ciclo, Primaria y Especial		ESO, Bachillerato y Ciclos Formativos	
Institución educativa		Institución educativa	
Colegios	0	Centros	0
Alumnado		Alumnado	
Alumnos	0	ESO	0
		Bachillerato	0
		Ciclos Formativos	0
<div style="border: 1px solid black; padding: 20px; width: fit-content; margin: 0 auto;"> <p>SIN DATOS</p> </div>			