

### Ficha Municipal - 2017

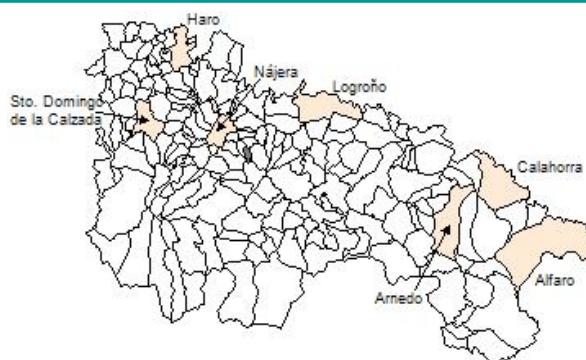
#### Comunidad Autónoma de La Rioja



Gobierno de La Rioja  
Consejería de  
Administración Pública  
y Hacienda



Instituto  
de Estadística  
de La Rioja



## 1. Datos Generales

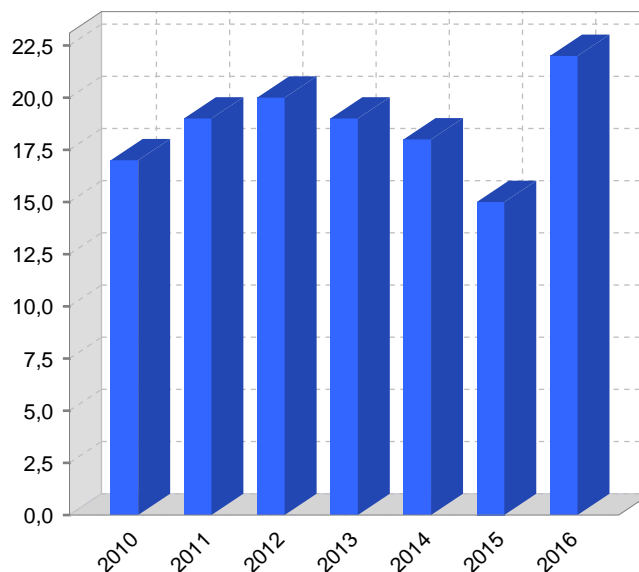
|                  |         |   |      |
|------------------|---------|---|------|
| Código INE       | 26030   | Superficie municipal (Km <sup>2</sup> )               | 4,62 |
| Municipio        | Bezares | Altitud máxima del núcleo principal del municipio (m) | 717  |
| Partido judicial | Logroño | Distancia a la capital                                | 29   |
| Zona de salud    | Nájera  | Número de núcleos                                     | 2    |

## 2. Evolución Demográfica

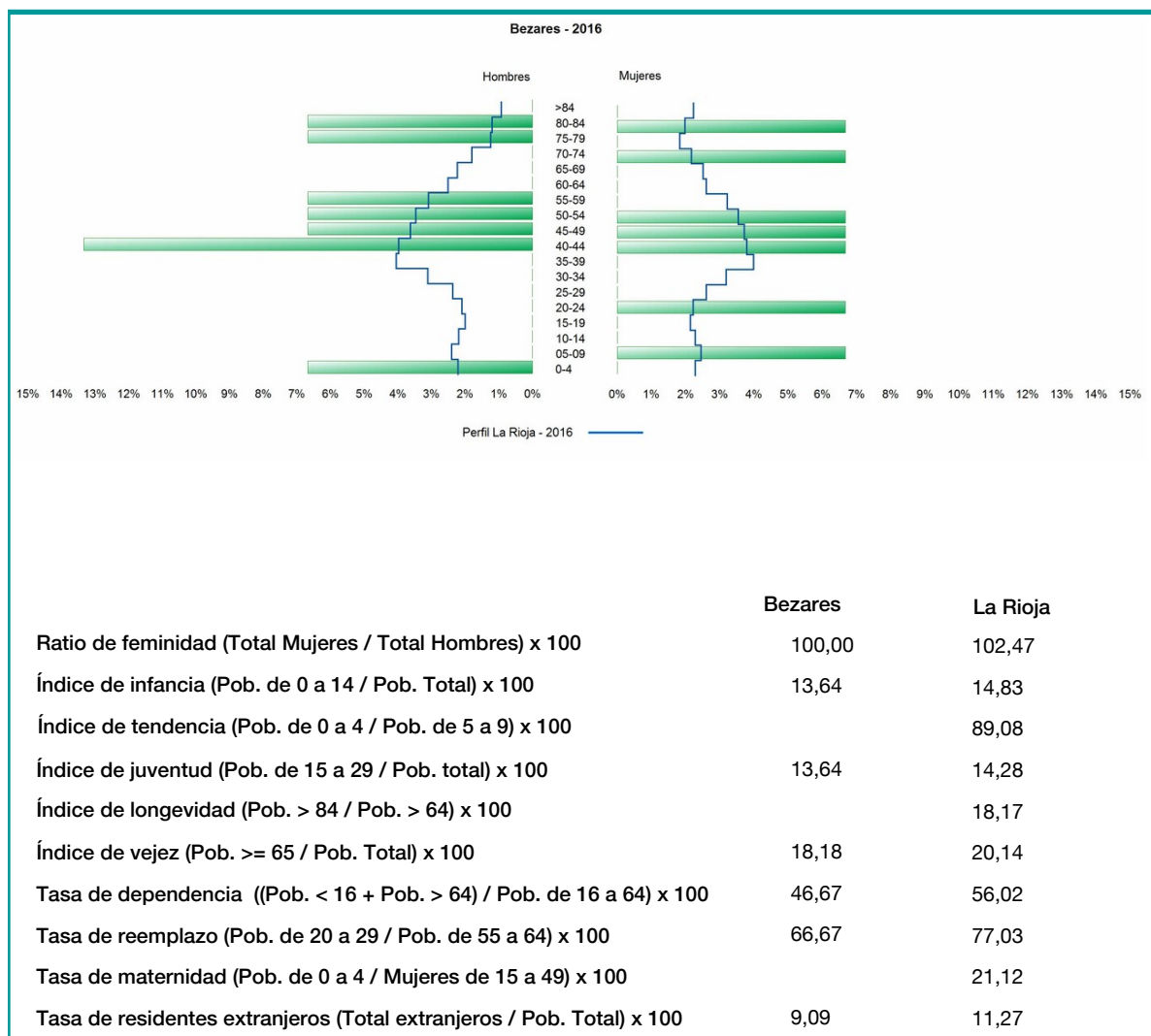
| Padrón   | 2010 | 2011 | 2012 | 2013 | 2014 | 2015 | 2016 |
|----------|------|------|------|------|------|------|------|
| Total    | 17   | 19   | 20   | 19   | 18   | 15   | 22   |
| Hombres  | 7    | 9    | 10   | 10   | 9    | 8    | 11   |
| Mujeres  | 10   | 10   | 10   | 9    | 9    | 7    | 11   |
| Densidad | 3,7  | 4,1  | 4,3  | 4,1  | 3,9  | 3,2  | 4,8  |

Padrón municipal de habitantes

| Censo       | 1991 | 2001 | 2011 |
|-------------|------|------|------|
| Total       | 29   | 22   | 20   |
| Hombres     | 19   | 14   | 10   |
| Mujeres     | 10   | 8    | 10   |
| Extranjeros |      |      | 2    |



### 3. Pirámide, índices y tasas de Población (1/1/2016)



### 4. Movimiento Natural de la Población

|                           | 2010 | 2011 | 2012 | 2013  | 2014 | 2015 |
|---------------------------|------|------|------|-------|------|------|
| Nacimientos               |      |      |      |       |      |      |
| Defunciones               |      |      |      | 1     |      |      |
| Matrimonios               |      |      |      |       |      |      |
| Crecimiento vegetativo    |      |      |      | -1    |      |      |
| Tasa bruta de mortalidad  |      |      |      | 54,05 |      |      |
| Tasa bruta de natalidad   |      |      |      |       |      |      |
| Tasa bruta de nupcialidad |      |      |      |       |      |      |

## 5. Mercado Laboral. (a 31 de marzo)

### Afiliados en alta laboral en la Seguridad Social (2017)

| Total | Régimen general y otros | Autónomo no agrario | Autónomo agrario (SETA) |
|-------|-------------------------|---------------------|-------------------------|
| 5     | 3                       | 1                   | 1                       |

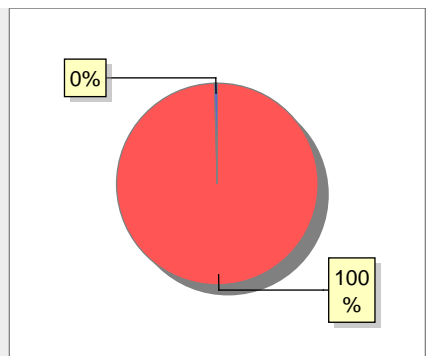
| Contratos | 2014 | 2015 | 2016 | 2017 |
|-----------|------|------|------|------|
| Total     |      |      |      |      |
| Hombres   |      |      |      |      |



| Paro registrado | 2014 | 2015 | 2016 | 2017 |
|-----------------|------|------|------|------|
| Total           |      |      |      |      |
| Hombres         |      |      |      |      |



## 6. Catastro



|                            |       |
|----------------------------|-------|
| ● Superficie rústica (Ha.) | 457,8 |
| ● Superficie urbana (Ha.)  | 2,12  |

### Titulares 2016

|                |     |
|----------------|-----|
| Urbano         | 74  |
| Rústico        | 127 |
| Urbano/Rústico | 162 |

### Unidades Rústicas 2015

|             |     |
|-------------|-----|
| Parcelas    | 293 |
| Subparcelas | 393 |

### Valor Catastral Rústico 2015

|                        |        |
|------------------------|--------|
| Valor (Miles de Euros) | 270,97 |
|------------------------|--------|

### Valor Catastral Urbano 2015 (Miles de Euros)

|                                    |        |
|------------------------------------|--------|
| Valor catastral del suelo          | 274,48 |
| Valor catastral de la construcción | 597,42 |

### Unidades Urbanas 2015

|                   |    |
|-------------------|----|
| Industrial        | 42 |
| Residencial       | 28 |
| Equipamiento      | 3  |
| Suelo vacante     | 39 |
| Edificio Singular | 1  |

### Superficie Urbana 2015

|                         |      |
|-------------------------|------|
| Superficie edificada    | 1,36 |
| Superficie sin edificar | 0,76 |

### 7. Ganadería - 2016

|                          | Cabezas ganaderas | Unidades ganaderas |
|--------------------------|-------------------|--------------------|
| <b>Aves</b>              |                   |                    |
| Gallinas                 |                   |                    |
| Pollos                   |                   |                    |
| <b>Bovinos</b>           |                   |                    |
| Terneros de cebo         |                   |                    |
| Vacas de carne           |                   |                    |
| Vacas de ordeño          |                   |                    |
| <b>Conejas</b>           |                   |                    |
| Conejas                  |                   |                    |
| <b>Ovinos y Caprinos</b> |                   |                    |
| Cabras                   |                   |                    |
| Ovejas                   |                   |                    |
| <b>Porcinos</b>          | 366               | 109,80             |
| Cerdas                   | 366               | 109,80             |
| Cerdos de cebo           |                   |                    |



A pie chart representing the data for 'Porcinos'. The chart is a single red circle, indicating that 100% of the category is represented by 'Porcino 366'. A legend below the chart shows a red circle next to the text 'Porcino 366'.

### 8. Distribución General del Terreno - 2016

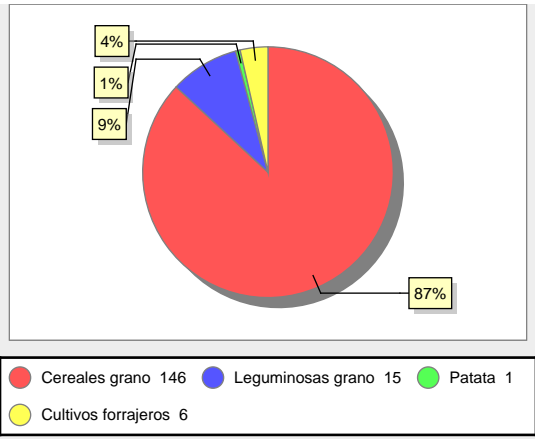
|                            | Total | Regadío | Secano |
|----------------------------|-------|---------|--------|
| <b>Total Municipal</b>     | 462   | 32      | 430    |
| <b>Tierras de cultivo</b>  | 194   | 32      | 162    |
| Barbecho y otras tierras   | 22    |         | 22     |
| Cultivos herbáceos         | 168   | 32      | 136    |
| Cultivos leñosos           | 4     |         | 4      |
| <b>Tierras para pastos</b> | 28    |         | 28     |
| Pastizales                 | 28    |         | 28     |
| Prados naturales           |       |         |        |
| <b>Terreno forestal</b>    | 201   |         | 201    |
| Monte abierto              | 10    |         | 10     |
| Monte leñoso               | 27    |         | 27     |
| Monte maderable            | 164   |         | 164    |
| <b>Otras superficies</b>   | 39    |         | 39     |
| Erial a pastos             | 2     |         | 2      |
| Espartizal                 |       |         |        |
| Ríos y lagos               | 2     |         | 2      |
| Superficie no agrícola     | 33    |         | 33     |
| Terreno improductivo       | 2     |         | 2      |



A pie chart showing the distribution of land types. The chart is divided into four segments: a large red segment (42%) for 'Tierras de cultivo 194', a green segment (44%) for 'Terreno forestal 201', a yellow segment (8%) for 'Otras superficies 39', and a small blue segment (6%) for 'Tierras para pastos 28'. A legend below the chart identifies each segment with its corresponding color and data.

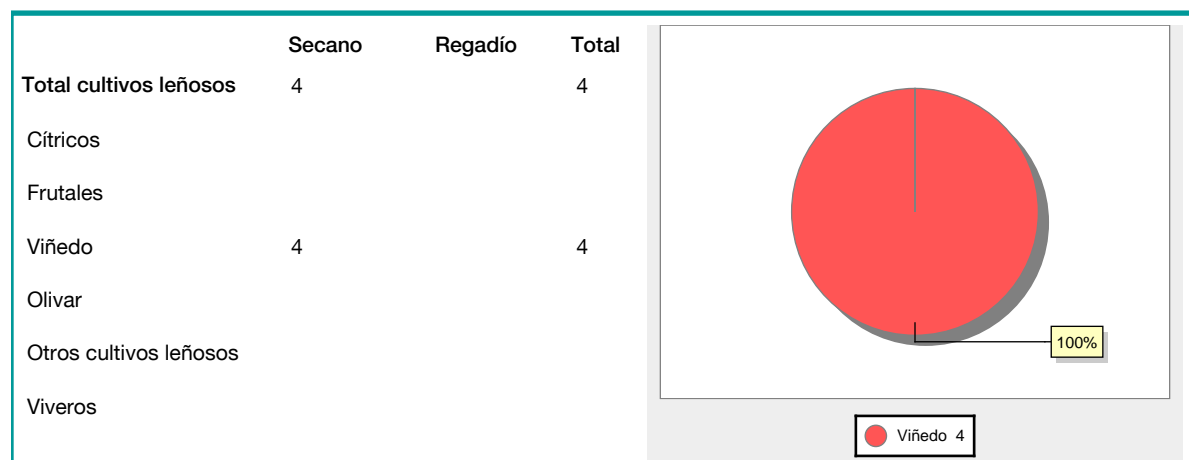
### 9. Distribución de cultivos herbáceos (Ha.) - 2016

|                                 | Secano | Regadío | Total |
|---------------------------------|--------|---------|-------|
| <b>Total cultivos herbáceos</b> | 136    | 32      | 168   |
| Cereales grano                  | 120    | 26      | 146   |
| Leguminosas grano               | 13     | 2       | 15    |
| Patata                          |        | 1       | 1     |
| Cultivos industriales           |        |         |       |
| Flores y plantas                |        |         |       |
| Cultivos forrajeros             | 3      | 3       | 6     |
| Hortalizas                      |        |         |       |



A pie chart showing the distribution of herbaceous crops. The chart is divided into three segments: a large red segment (87%) for 'Cereales grano 146', a green segment (9%) for 'Leguminosas grano 15', and a small yellow segment (4%) for 'Cultivos forrajeros 6'. A legend below the chart identifies each segment with its corresponding color and data.

## 10. Distribución de cultivos leñosos (Ha.) - 2016



## 11. Parque de Vehículos

|                        | 2008 | 2009 | 2010 | 2011 | 2012 | 2013 | 2014 | 2015 | 2016 |
|------------------------|------|------|------|------|------|------|------|------|------|
| Total vehículos        | 12   | 12   | 13   | 12   | 14   | 15   | 16   | 19   | 19   |
| Automóviles            | 9    | 9    | 7    | 6    | 6    | 7    | 6    | 8    | 8    |
| Motos                  | 1    | 1    | 3    | 3    | 4    | 4    | 4    | 4    | 4    |
| Furgonetas y Camiones  | 2    | 2    | 2    | 2    | 4    | 4    | 5    | 6    | 6    |
| Autobuses              | 0    | 0    | 0    | 0    | 0    | 0    | 0    | 0    | 0    |
| Tractores industriales | 0    | 0    | 0    | 0    | 0    | 0    | 0    | 0    | 0    |
| Otros vehículos        | 0    | 0    | 1    | 1    | 0    | 0    | 1    | 1    | 1    |

## 12. Entidades Financieras

|                                   | 2011 | 2012 | 2013 | 2014 | 2015 | 2016 |
|-----------------------------------|------|------|------|------|------|------|
| Entidades financieras de Depósito | 0    | 0    | 0    | 0    | 0    | 0    |
| Entidades Financieras de Crédito  | 0    | 0    | 0    | 0    | 0    | 0    |

## 13. Salud

|                  | 2012 | 2013 | 2014 | 2015 | 2016 |
|------------------|------|------|------|------|------|
| Centros de salud | 0    | 0    | 0    | 0    | 0    |
| Consultorios     | 0    | 0    | 0    | 0    | 0    |
| Farmacias        | 0    | 0    | 0    | 0    | 0    |
| Botiquines       | 0    | 0    | 0    | 0    | 0    |

### 14. Espacios Deportivos

|                           | 2015 | 2016 |
|---------------------------|------|------|
| Campos de tiro            | 0    | 0    |
| Campos de golf            | 0    | 0    |
| Campos de futbol          | 0    | 0    |
| Rocodromos                | 0    | 0    |
| Pistas de petanca         | 0    | 0    |
| Pistas de padel           | 0    | 0    |
| Pistas de atletismo       | 0    | 0    |
| Piscinas cubiertas        | 0    | 0    |
| Pistas de squash          | 0    | 0    |
| Pistas polideportivas     | 0    | 0    |
| Pistas de tenis           | 0    | 0    |
| Piscinas al aire libre    | 0    | 0    |
| Pabellones polideportivos | 0    | 0    |
| Pabellones con fronton    | 0    | 0    |
| Frontones                 | 0    | 0    |

### 15. Turismo - 2017

|   | Establecimientos | Habitaciones | Plazas |
|---|------------------|--------------|--------|
| Hoteles   |                  |              |        |
| Casas rurales                                   |                  |              |        |
| Restaurantes                                    |                  |              |        |
| Hostales  |                  |              |        |
| Pensiones                                       |                  |              |        |
| Turismo activo                                  |                  |              |        |
| Agencias de viajes                              |                  |              |        |
| Apartamentos                                    |                  |              |        |
| Campings  |                  |              |        |
| Albergues turísticos                            |                  |              |        |
| Empresas organizadoras de congresos y reuniones |                  |              |        |

### 16. Conectividad: Banda ancha Fija

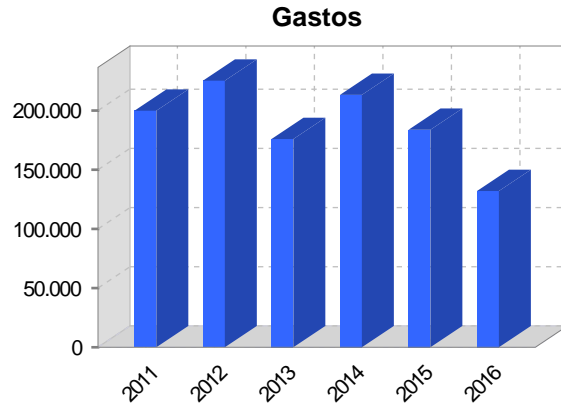
| Entidad Municipal | Caudal de Bajada | Fibra optica de centralita | Fibra optica hasta el Hogar |
|-------------------|------------------|----------------------------|-----------------------------|
| Bezares           | 6 Mb             | NO                         | NO                          |

### 17. Conectividad: Banda ancha Movil

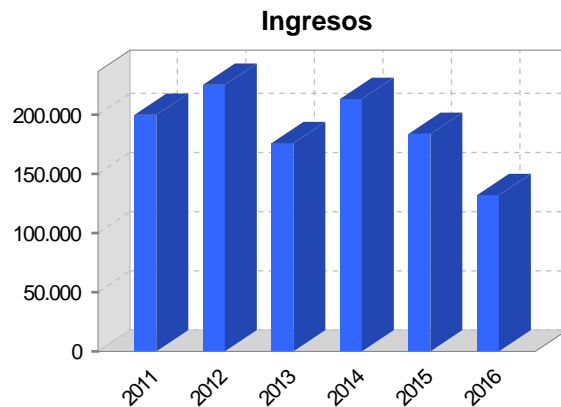
| Entidad Municipal | Caudal de Bajada | UMTS |
|-------------------|------------------|------|
| Bezares           |                  | NO   |

## 18. Presupuestos Municipales

| Gastos por capitulos                    | 2016   |
|---|--------|
| Gastos de Personal                      | 4.050  |
| Gastos en Bienes Corrientes y Servicios | 50.500 |
| Gastos Financieros                      | 500    |
| Transferencias Corrientes               | 6.200  |
| Inversiones Reales                      | 70.773 |
| Transferencias de Capital               | 0      |
| Activos Financieros                     | 0      |
| Pasivos Financieros                     | 0      |



| Ingresos por capitulos            | 2016   |
|-----------------------------------|--------|
| Impuestos Directos                | 7.500  |
| Impuestos Indirectos              | 5.000  |
| Tasas y Otros Ingresos            | 14.000 |
| Transferencias Corrientes         | 19.700 |
| Ingresos Patrimoniales            | 28.229 |
| Enajenacion de Inversiones Reales | 7.597  |
| Transferencias de Capital         | 49.996 |
| Activos Financieros               | 0      |
| Pasivos Financieros               | 0      |

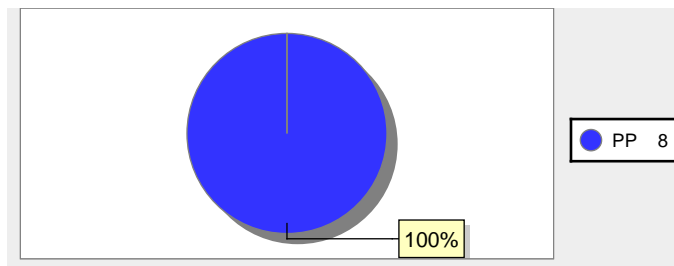


## 19. Elecciones

Alcalde Jesús Fernández Nájera Fecha de posesión 13-06-2015

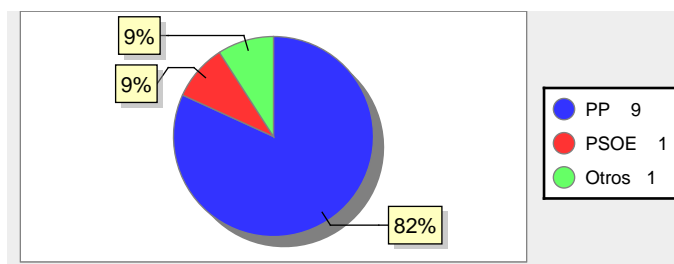
### Elecciones municipales 2015

PP 8



### Elecciones autonómicas 2015

PP 9  
PSOE 1  
Otros 1



## 20. Educación - Curso 2016 / 2017 - Centros públicos

| Educación Infantil 2º Ciclo, Primaria y Especial  |                           | ESO, Bachillerato y Ciclos Formativos |   |
|---|---------------------------|---------------------------------------|---|
| <b>Institución educativa</b>  |                           | <b>Institución educativa</b>          |   |
| CRA   | Sin centro rural agrupado | Centros                               | 0 |
| Colegios  | 0                         | <b>Alumnado</b>                       |   |
| <b>Alumnado</b>   |                           | ESO                                   | 0 |
| Alumnos   | 0                         | Bachillerato                          | 0 |
|   |                           | Ciclos Formativos                     | 0 |
| <div style="border: 1px solid black; padding: 20px; width: fit-content; margin: 0 auto;"> <p>SIN DATOS</p> </div> |                           |                                       |   |

## 21. Educación - Curso 2016 / 2017 - Centros privados

| Educación Infantil 2º Ciclo, Primaria y Especial  |   | ESO, Bachillerato y Ciclos Formativos |   |
|---|---|---------------------------------------|---|
| <b>Institución educativa</b>  |   | <b>Institución educativa</b>          |   |
| Colegios  | 0 | Centros                               | 0 |
| <b>Alumnado</b>   |   | <b>Alumnado</b>                       |   |
| Alumnos   | 0 | ESO                                   | 0 |
|   |   | Bachillerato                          | 0 |
|   |   | Ciclos Formativos                     | 0 |
| <div style="border: 1px solid black; padding: 20px; width: fit-content; margin: 0 auto;"> <p>SIN DATOS</p> </div> |   |                                       |   |