

Ficha Municipal - 2017

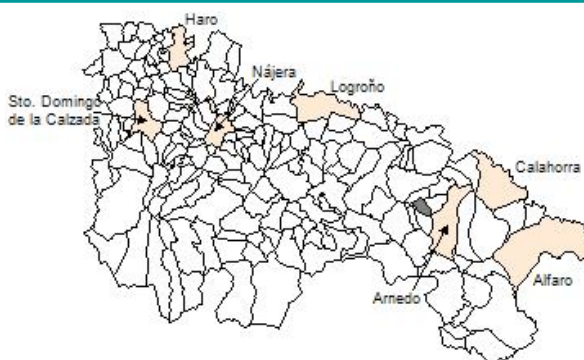
Comunidad Autónoma de La Rioja



Gobierno de La Rioja
Consejería de
Administración Pública
y Hacienda



Instituto
de Estadística
de La Rioja



1. Datos Generales

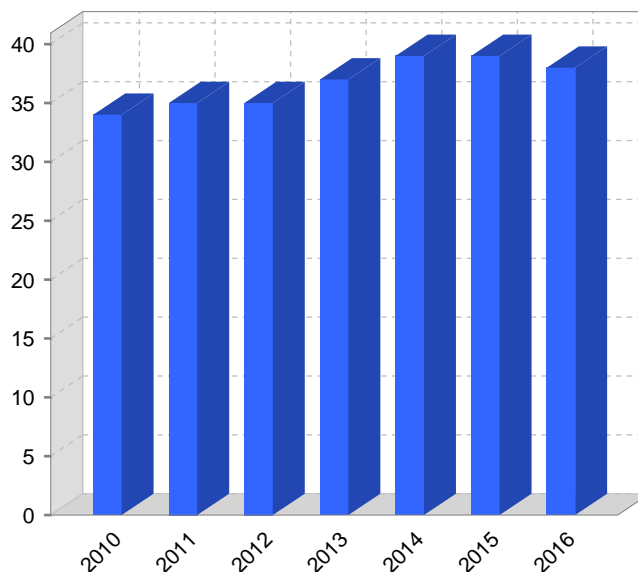
Código INE	26029	Superficie municipal (Km ²)	9,7
Municipio	Bergasillas Bajera	Altitud máxima del núcleo principal del municipio (m)	843
Partido judicial	Calahorra	Distancia a la capital	45
Zona de salud	Arnedo	Número de núcleos	4

2. Evolución Demográfica

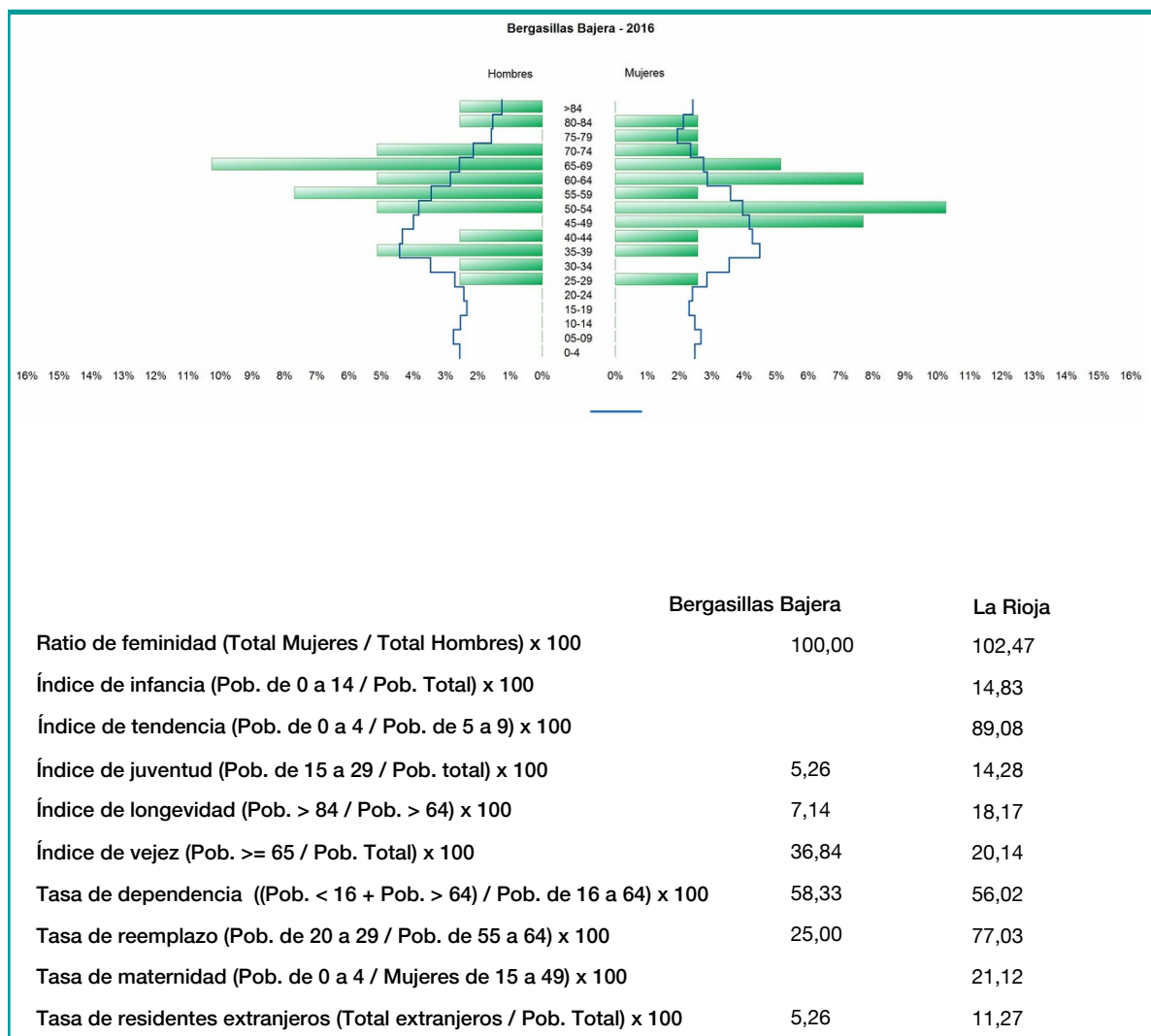
Padrón	2010	2011	2012	2013	2014	2015	2016
Total	34	35	35	37	39	39	38
Hombres	15	18	18	20	20	20	19
Mujeres	19	17	17	17	19	19	19
Densidad	3,5	3,6	3,6	3,8	4,0	4,0	3,9

Padrón municipal de habitantes

Censo	1991	2001	2011
Total	31	29	35
Hombres	16	14	18
Mujeres	15	15	17
Extranjeros			2



3. Pirámide, índices y tasas de Población (1/1/2016)



4. Movimiento Natural de la Población

	2010	2011	2012	2013	2014	2015
Nacimientos						
Defunciones	1					
Matrimonios						
Crecimiento vegetativo	-1					
Tasa bruta de mortalidad	28,99					
Tasa bruta de natalidad						
Tasa bruta de nupcialidad						

5. Mercado Laboral. (a 31 de marzo)

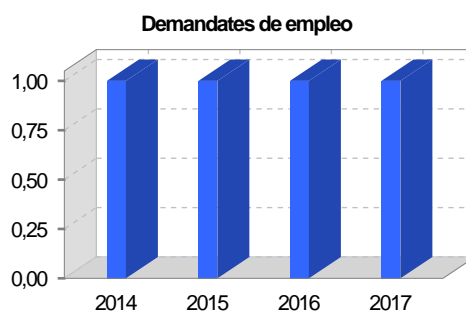
Afiliados en alta laboral en la Seguridad Social (2017)

Total	Régimen general y otros		Autónomo no agrario		Autónomo agrario (SETA)	
1			1			

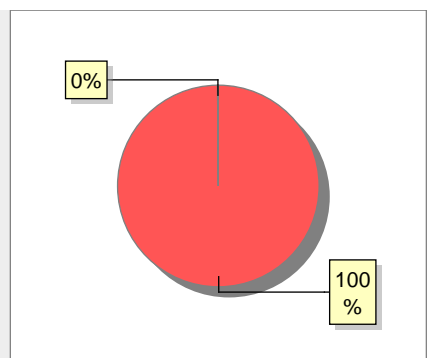
Contratos	2014	2015	2016	2017
Total				
Mujeres				



Paro registrado	2014	2015	2016	2017
Total	1	1	1	1
Hombres	1	1	1	1



6. Catastro



- Superficie rústica (Ha.) 984,98
- Superficie urbana (Ha.) 1,3

Titulares 2016

Urbano	125
Rústico	259
Urbano/Rústico	298

Unidades Rústicas 2015

Parcelas	4.083
Subparcelas	4.262

Valor Catastral Rústico 2015

Valor (Miles de Euros)	175,05
------------------------	--------

Valor Catastral Urbano 2015 (Miles de Euros)

Valor catastral del suelo	323,57
Valor catastral de la construcción	706,74

Unidades Urbanas 2015

Industrial	57
Residencial	65
Terciario y comercial	4
Equipamiento	2
Suelo vacante	35
Edificio Singular	2

Superficie Urbana 2015

Superficie edificada	1,07
Superficie sin edificar	0,23

7. Ganadería - 2016

	Cabezas ganaderas	Unidades ganaderas
Aves		
Gallinas		
Pollos		
Bovinos		
Terneros de cebo		
Vacas de carne		
Vacas de ordeño		
Conejas		
Conejas		
Ovinos y Caprinos		
Cabras		
Ovejas		
Porcinos		
Cerdas		
Cerdos de cebo		

SIN DATOS

8. Distribución General del Terreno - 2016

	Total	Regadío	Secano
Total Municipal	970	2	968
Tierras de cultivo	90	2	88
Barbecho y otras tierras	14		14
Cultivos herbáceos	1	1	
Cultivos leñosos	75	1	74
Tierras para pastos	215		215
Pastizales	215		215
Prados naturales			
Terreno forestal	481		481
Monte abierto	18		18
Monte leñoso	195		195
Monte maderable	268		268
Otras superficies	184		184
Erial a pastos	140		140
Espartizal			
Ríos y lagos	4		4
Superficie no agrícola	11		11
Terreno improductivo	29		29

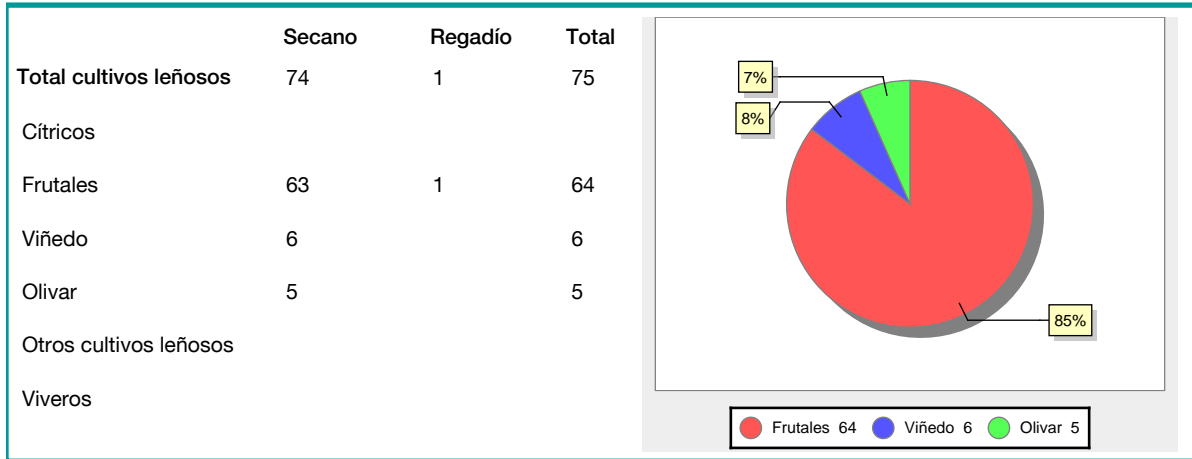
● Tierras de cultivo 90
 ● Tierras para pastos 215
 ● Terreno forestal 481
● Otras superficies 184

9. Distribución de cultivos herbáceos (Ha.) - 2016

	Secano	Regadío	Total
Total cultivos herbáceos		1	1
Cereales grano			
Leguminosas grano			
Patata		1	1
Cultivos industriales			
Flores y plantas			
Cultivos forrajeros			
Hortalizas			

● Patata 1

10. Distribución de cultivos leñosos (Ha.) - 2016



11. Parque de Vehículos

	2008	2009	2010	2011	2012	2013	2014	2015	2016
Total vehículos	25	25	30	29	31	32	31	32	31
Automóviles	16	16	20	19	20	21	21	22	23
Motos	0	0	0	0	0	0	0	0	
Furgonetas y Camiones	8	8	9	9	10	10	9	9	7
Autobuses	0	0	0	0	0	0	0	0	
Tractores industriales	0	0	0	0	0	0	0	0	
Otros vehículos	1	1	1	1	1	1	1	1	1

12. Entidades Financieras

	2011	2012	2013	2014	2015	2016
Entidades financieras de Depósito	0	0	0	0	0	
Entidades Financieras de Crédito	0	0	0	0	0	

13. Salud

	2012	2013	2014	2015	2016
Centros de salud	0	0	0	0	
Consultorios	0	0	0	0	
Farmacias	0	0	0	0	
Botiquines	0	0	0	0	

14. Espacios Deportivos

	2015	2016
Campos de tiro	0	0
Campos de golf	0	0
Campos de futbol	0	0
Rocodromos	0	0
Pistas de petanca	0	0
Pistas de padel	0	0
Pistas de atletismo	0	0
Piscinas cubiertas	0	0
Pistas de squash	0	0
Pistas polideportivas	0	0
Pistas de tenis	0	0
Piscinas al aire libre	0	0
Pabellones polideportivos	0	0
Pabellones con fronton	0	0
Frontones	0	0

15. Turismo - 2017

	Establecimientos	Habitaciones	Plazas
Hoteles			
Casas rurales			
Restaurantes			
Hostales			
Pensiones			
Turismo activo			
Agencias de viajes			
Apartamentos			
Campings			
Albergues turísticos			
Empresas organizadoras de congresos y reuniones			

16. Conectividad: Banda ancha Fija

Entidad Municipal	Caudal de Bajada	Fibra optica de centralita	Fibra optica hasta el Hogar
Bergasilla Bajera	6 Mb	NO	NO

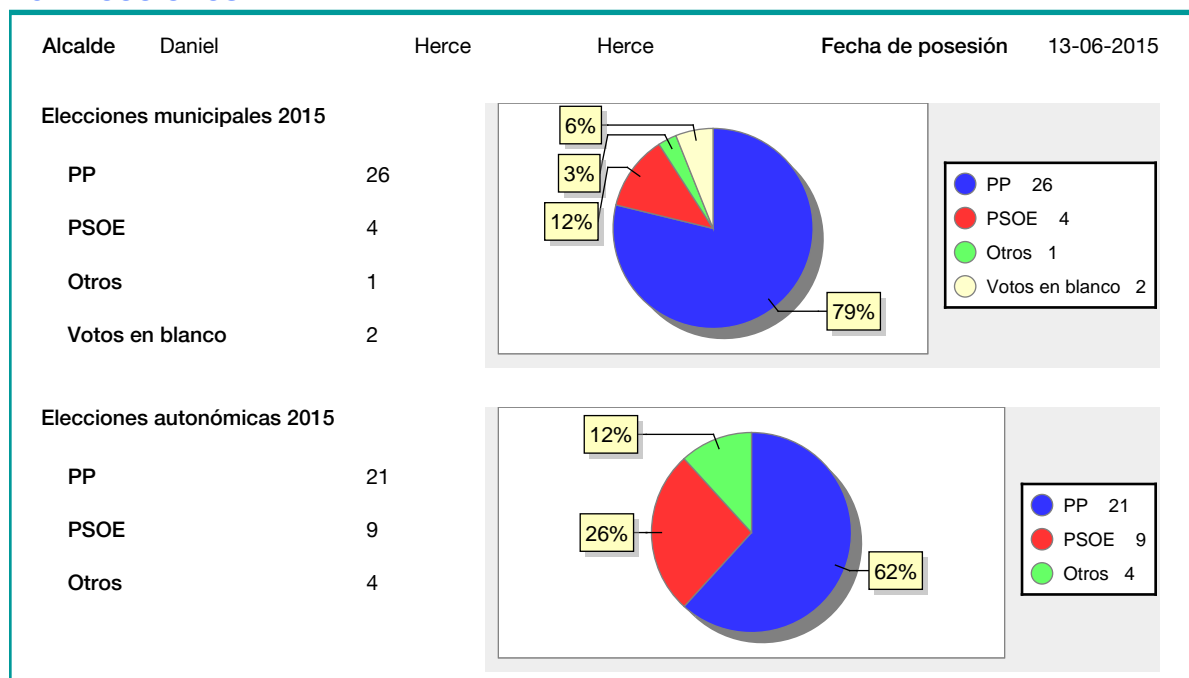
17. Conectividad: Banda ancha Movil

Entidad Municipal	Caudal de Bajada	UMTS
Bergasilla Bajera		NO

18. Presupuestos Municipales



19. Elecciones



20. Educación - Curso 2016 / 2017 - Centros públicos

Educación Infantil 2º Ciclo, Primaria y Especial		ESO, Bachillerato y Ciclos Formativos	
Institución educativa		Institución educativa	
CRA	Sin centro rural agrupado	Centros	0
Colegios	0	Alumnado	
Alumnado		ESO	0
Alumnos	0	Bachillerato	0
		Ciclos Formativos	0
<div style="border: 1px solid black; padding: 20px; width: fit-content; margin: 0 auto;"> <p>SIN DATOS</p> </div>			

21. Educación - Curso 2016 / 2017 - Centros privados

Educación Infantil 2º Ciclo, Primaria y Especial		ESO, Bachillerato y Ciclos Formativos	
Institución educativa		Institución educativa	
Colegios	0	Centros	0
Alumnado		Alumnado	
Alumnos	0	ESO	0
		Bachillerato	0
		Ciclos Formativos	0
<div style="border: 1px solid black; padding: 20px; width: fit-content; margin: 0 auto;"> <p>SIN DATOS</p> </div>			