

Ficha Municipal - 2017

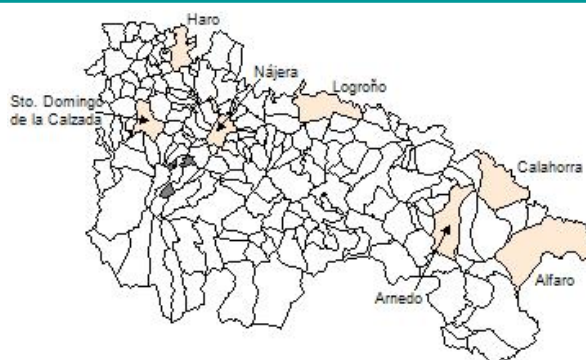
Comunidad Autónoma de La Rioja



Gobierno de La Rioja
Consejería de
Administración Pública
y Hacienda



Instituto
de Estadística
de La Rioja



1. Datos Generales

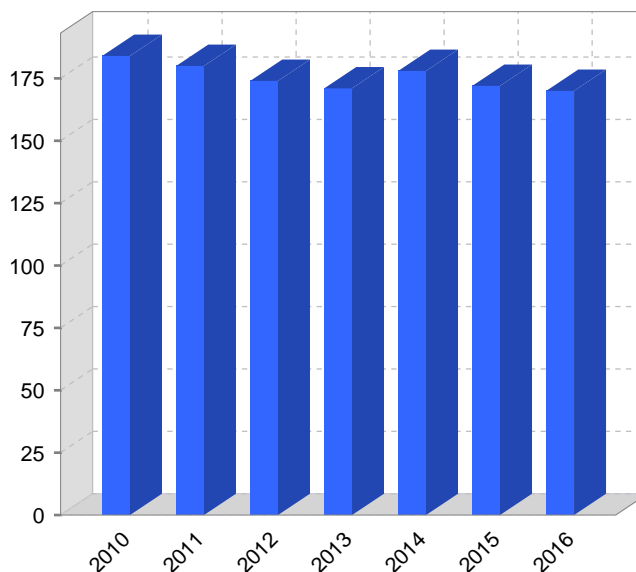
Código INE	26027	Superficie municipal (Km ²)	15,27
Municipio	Berceo	Altitud máxima del núcleo principal del municipio (m)	727
Partido judicial	Logroño	Distancia a la capital	42
Zona de salud	Nájera	Número de núcleos	2

2. Evolución Demográfica

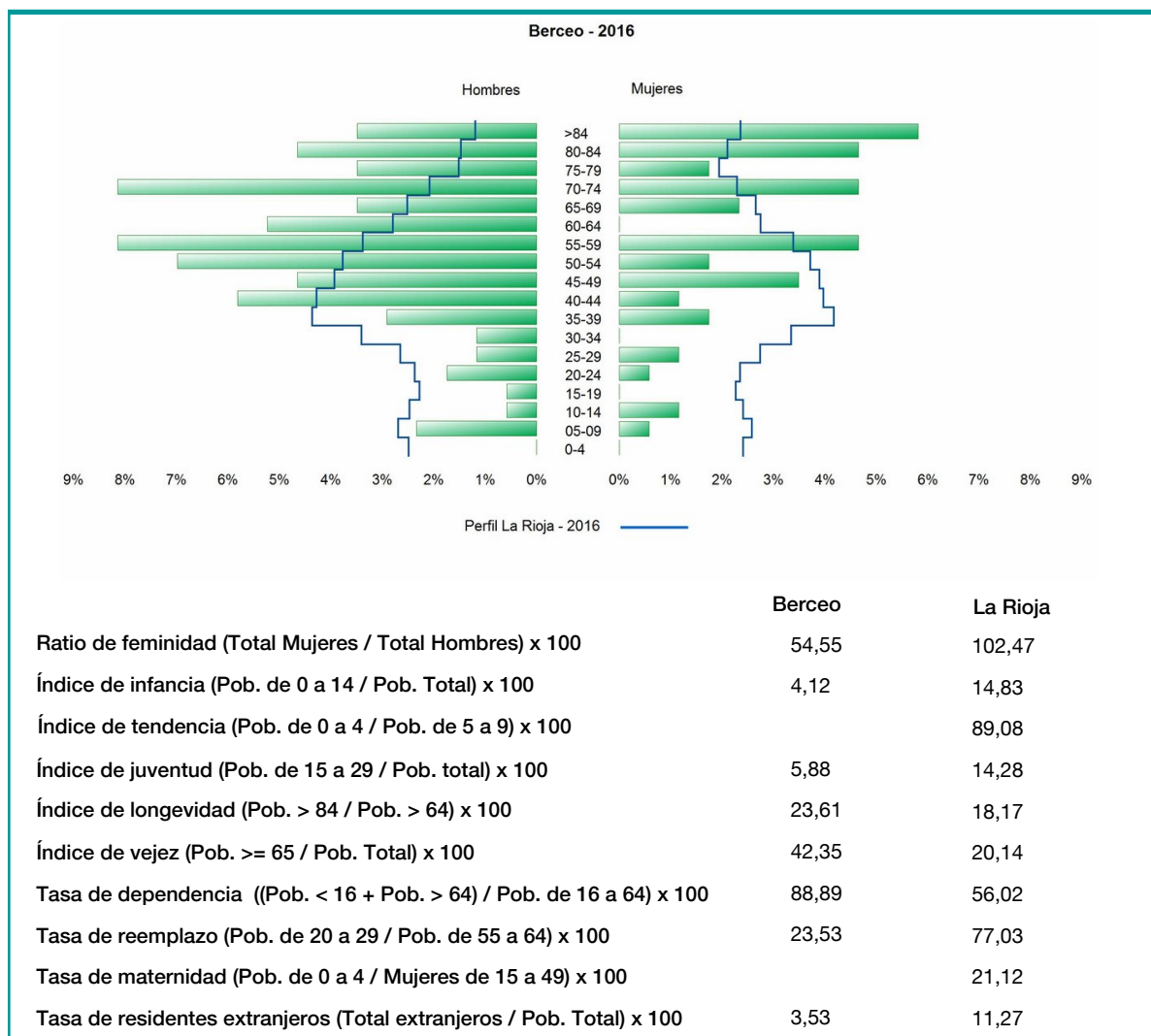
Padrón	2010	2011	2012	2013	2014	2015	2016
Total	184	180	174	171	178	172	170
Hombres	111	109	109	108	113	111	110
Mujeres	73	71	65	63	65	61	60
Densidad	12,0	11,8	11,4	11,2	11,7	11,3	11,1

Padrón municipal de habitantes

Censo	1991	2001	2011
Total	254	211	172
Hombres	145	127	107
Mujeres	109	84	65
Extranjeros			4



3. Pirámide, índices y tasas de Población (1/1/2016)



4. Movimiento Natural de la Población

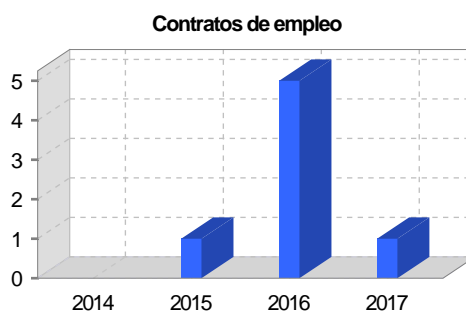
	2010	2011	2012	2013	2014	2015
Nacimientos						
Defunciones	2	6	2	1	4	1
Matrimonios						
Crecimiento vegetativo	-2	-6	-2	-1	-4	-1
Tasa bruta de mortalidad	10,99	33,90	11,59	5,73	22,86	5,85
Tasa bruta de natalidad						
Tasa bruta de nupcialidad						

5. Mercado Laboral. (a 31 de marzo)

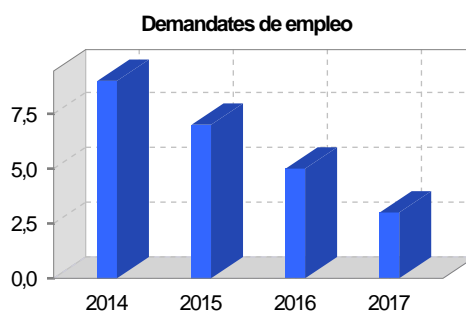
Afiliados en alta laboral en la Seguridad Social (2017)

Total	Régimen general y otros	Autónomo no agrario	Autónomo agrario (SETA)
27	8	13	6

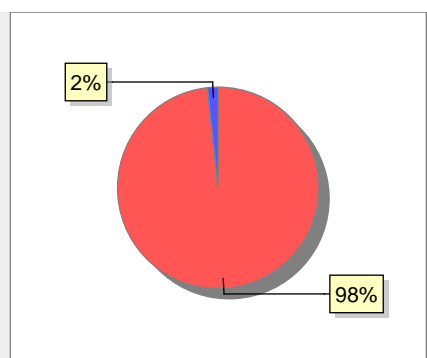
Contratos	2014	2015	2016	2017
Total		1	5	1
Hombres				1
Mujeres		1	5	



Paro registrado	2014	2015	2016	2017
Total	9	7	5	3
Hombres	7	5	4	3
Mujeres	2	2	1	



6. Catastro



● Superficie rústica (Ha.)	547,26
● Superficie urbana (Ha.)	9,53

Titulares 2016

Urbano	371
Rústico	620
Urbano/Rústico	818

Unidades Rústicas 2015

Parcelas	1.144
Subparcelas	1.330

Valor Catastral Rústico 2015

Valor (Miles de Euros)	1.579,24
------------------------	----------

Valor Catastral Urbano 2015 (Miles de Euros)

Valor catastral del suelo	2.181,53
Valor catastral de la construcción	4.540,15

Unidades Urbanas 2015

Industrial	168
Residencial	228
Terciario y comercial	11
Equipamiento	11
Suelo vacante	89
Edificio Singular	1

Superficie Urbana 2015

Superficie edificada	6,91
Superficie sin edificar	2,62

7. Ganadería - 2016

	Cabezas ganaderas	Unidades ganaderas
Aves		
Gallinas		
Pollos		
Bovinos		
Terneros de cebo		
Vacas de carne		
Vacas de ordeño		
Conejas		
Conejas		
Ovinos y Caprinos		
Cabras		
Ovejas		
Porcinos		
Cerdas		
Cerdos de cebo		

SIN DATOS

8. Distribución General del Terreno - 2016

	Total	Regadío	Secano
Total Municipal	1.526	69	1.457
Tierras de cultivo	478	60	418
Barbecho y otras tierras	18	10	8
Cultivos herbáceos	443	49	394
Cultivos leñosos	17	1	16
Tierras para pastos	117		117
Pastizales	117		117
Prados naturales			
Terreno forestal	802	9	793
Monte abierto			
Monte leñoso	564		564
Monte maderable	238	9	229
Otras superficies	129		129
Erial a pastos	54		54
Espartizal			
Ríos y lagos	11		11
Superficie no agrícola	49		49
Terreno improductivo	15		15

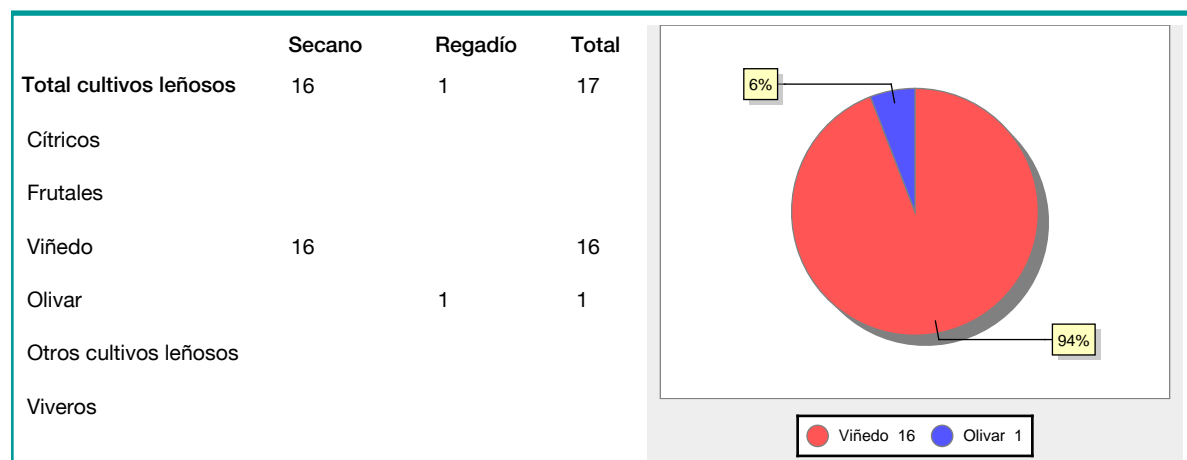
● Tierras de cultivo 478
 ● Tierras para pastos 117
 ● Terreno forestal 802
● Otras superficies 129

9. Distribución de cultivos herbáceos (Ha.) - 2016

	Secano	Regadío	Total
Total cultivos herbáceos	394	49	443
Cereales grano	384	32	416
Leguminosas grano	7	1	8
Patata		9	9
Cultivos industriales		6	6
Flores y plantas			
Cultivos forrajeros	3	1	4
Hortalizas			

● Cereales grano 416
 ● Leguminosas grano 8
 ● Patata 9
● Cultivos forrajeros 4

10. Distribución de cultivos leñosos (Ha.) - 2016



11. Parque de Vehículos

	2008	2009	2010	2011	2012	2013	2014	2015	2016
Total vehículos	153	157	157	162	162	165	165	164	159
Automóviles	93	95	93	96	94	92	92	94	90
Motos	8	10	11	12	13	15	14	13	12
Furgonetas y Camiones	44	45	45	44	45	47	50	51	52
Autobuses	0	0	0	0	0	0	0	0	0
Tractores industriales	2	2	2	2	2	2	1	1	
Otros vehículos	6	5	6	8	8	9	8	5	5

12. Entidades Financieras

	2011	2012	2013	2014	2015	2016
Entidades financieras de Depósito	1	1	1	1	1	1
Entidades Financieras de Crédito	0	0	0	0	0	0

13. Salud

	2012	2013	2014	2015	2016
Centros de salud	0	0	0	0	0
Consultorios	1	1	1	1	1
Farmacias	0	0	0	0	0
Botiquines	0	0	0	0	0

14. Espacios Deportivos

	2015	2016
Campos de tiro	0	0
Campos de golf	0	0
Campos de futbol	0	0
Rocodromos	0	0
Pistas de petanca	0	0
Pistas de padel	0	0
Pistas de atletismo	0	0
Piscinas cubiertas	0	0
Pistas de squash	0	0
Pistas polideportivas	1	1
Pistas de tenis	0	0
Piscinas al aire libre	1	1
Pabellones polideportivos	0	0
Pabellones con fronton	0	0
Frontones	0	0

15. Turismo - 2017

	Establecimientos	Habitaciones	Plazas
Hoteles			
Casas rurales	1	5	10
Restaurantes	1		82
Hostales			
Pensiones			
Turismo activo			
Agencias de viajes			
Apartamentos			
Campings	1		320
Albergues turisticos			
Empresas organizadoras de congresos y reuniones			

16. Conectividad: Banda ancha Fija

Entidad Municipal	Caudal de Bajada	Fibra optica de centralita	Fibra optica hasta el Hogar
Berceo	6 Mb	SI	NO

17. Conectividad: Banda ancha Movil

Entidad Municipal	Caudal de Bajada	UMTS
Berceo		NO

18. Presupuestos Municipales

Gastos por capitulos	2016
Gastos de Personal	39.000
Gastos en Bienes Corrientes y Servicios	61.800
Gastos Financieros	0
Transferencias Corrientes	5.100
Inversiones Reales	60.500
Transferencias de Capital	0
Activos Financieros	0
Pasivos Financieros	0

Ingresos por capitulos	2016
Impuestos Directos	55.700
Impuestos Indirectos	2.000
Tasas y Otros Ingresos	18.900
Transferencias Corrientes	33.500
Ingresos Patrimoniales	14.400
Enajenacion de Inversiones Reales	0
Transferencias de Capital	41.900
Activos Financieros	0
Pasivos Financieros	0

Gastos

Ingresos

19. Elecciones

Alcalde	José Félix	Aransay	Azofra	Fecha de posesión	13-06-2015
---------	------------	---------	--------	-------------------	------------

Elecciones municipales 2015	
PP	28
PSOE	2
Otros	91
Votos en blanco	4

- PP 28
- PSOE 2
- Otros 91
- Votos en blanco 4

Elecciones autonómicas 2015	
PP	47
PSOE	27
Otros	48
Votos en blanco	4

- PP 47
- PSOE 27
- Otros 48
- Votos en blanco 4

20. Educación - Curso 2016 / 2017 - Centros públicos

Educación Infantil 2º Ciclo, Primaria y Especial		ESO, Bachillerato y Ciclos Formativos	
Institución educativa		Institución educativa	
CRA	Sin centro rural agrupado	Centros	0
Colegios	0	Alumnado	
Alumnado		ESO	0
Alumnos	0	Bachillerato	0
		Ciclos Formativos	0
<div style="border: 1px solid black; padding: 20px; width: fit-content; margin: 0 auto;"> <p>SIN DATOS</p> </div>			

21. Educación - Curso 2016 / 2017 - Centros privados

Educación Infantil 2º Ciclo, Primaria y Especial		ESO, Bachillerato y Ciclos Formativos	
Institución educativa		Institución educativa	
Colegios	0	Centros	0
Alumnado		Alumnado	
Alumnos	0	ESO	0
		Bachillerato	0
		Ciclos Formativos	0
<div style="border: 1px solid black; padding: 20px; width: fit-content; margin: 0 auto;"> <p>SIN DATOS</p> </div>			