

## Ficha Municipal - 2017

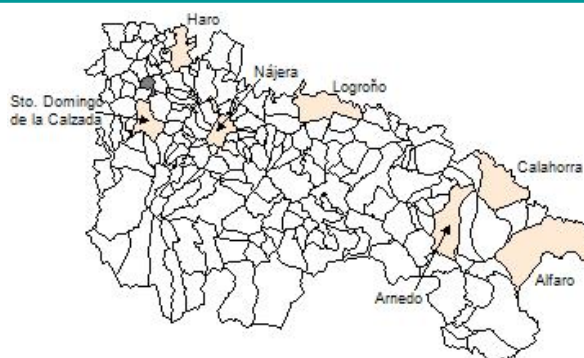
## Comunidad Autónoma de La Rioja



Gobierno de La Rioja  
Consejería de  
Administración Pública  
y Hacienda



Instituto  
de Estadística  
de La Rioja



## 1. Datos Generales

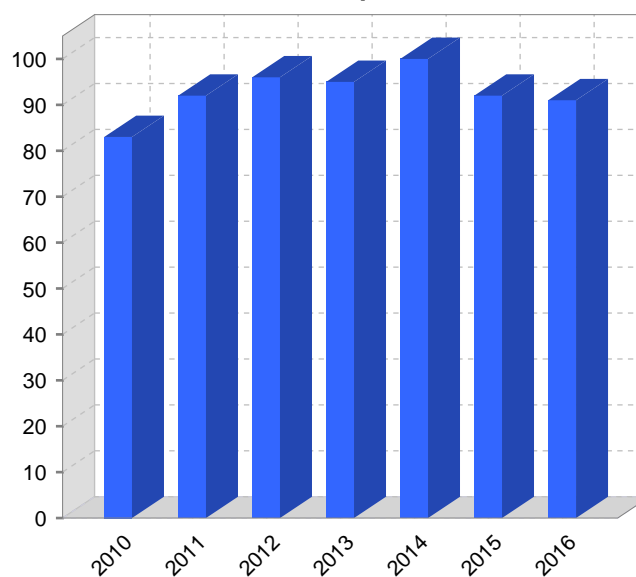
Código INE	26025	Superficie municipal (Km <sup>2</sup> )	9,23
Municipio	Baños de Rioja	Altitud máxima del núcleo principal del municipio (m)	550
Partido judicial	Haro	Distancia a la capital	53
Zona de salud	Santo Domingo de la Calzada	Número de núcleos	2

## 2. Evolución Demográfica

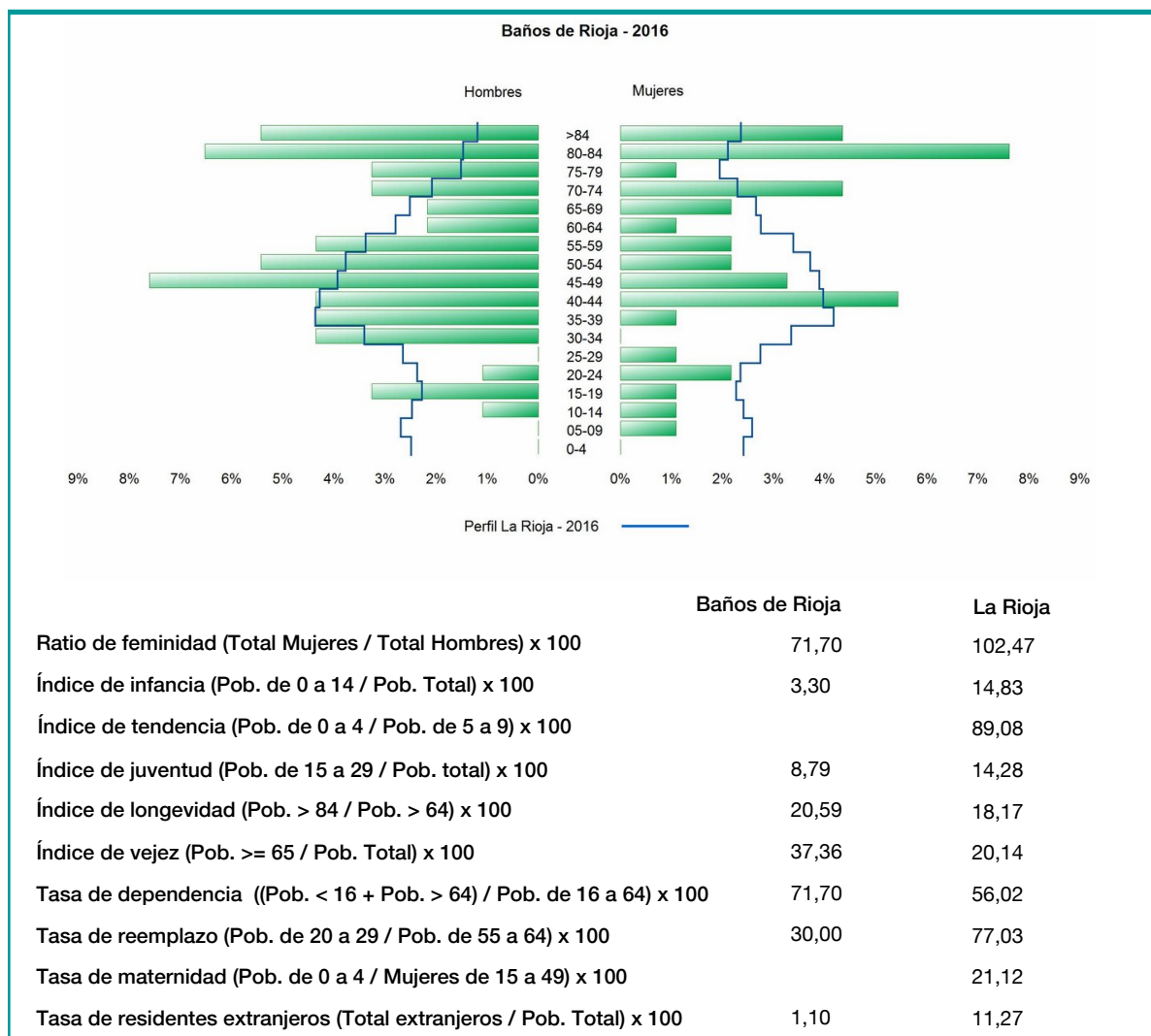
Padrón	2010	2011	2012	2013	2014	2015	2016
Total	83	92	96	95	100	92	91
Hombres	54	55	55	51	56	54	53
Mujeres	29	37	41	44	44	38	38
Densidad	9,0	10,0	10,4	10,3	10,8	10,0	9,9

Padrón municipal de habitantes

Censo	1991	2001	2011
Total	127	97	89
Hombres	75	52	53
Mujeres	52	45	36
Extranjeros		2	4



### 3. Pirámide, índices y tasas de Población (1/1/2016)



### 4. Movimiento Natural de la Población

	2010	2011	2012	2013	2014	2015
Nacimientos	1		1			
Defunciones	1	1	3	1	4	4
Matrimonios						
Crecimiento vegetativo	0	-1	-2	-1	-4	-4
Tasa bruta de mortalidad	11,43	10,64	31,41	10,26	41,67	43,72
Tasa bruta de natalidad	11,43		10,47			
Tasa bruta de nupcialidad						

## 5. Mercado Laboral. (a 31 de marzo)

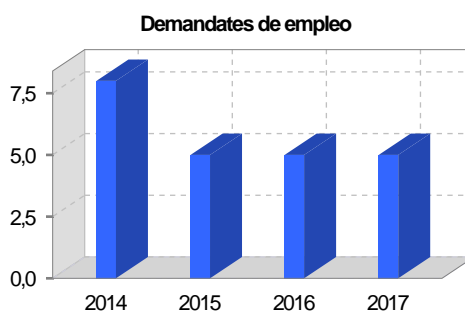
### Afiliados en alta laboral en la Seguridad Social (2017)

Total	Régimen general y otros	Autónomo no agrario	Autónomo agrario (SETA)
40	25	6	9

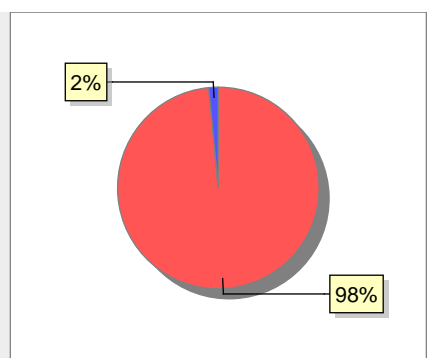
Contratos	2014	2015	2016	2017
Total	6	9	12	9
Hombres	2	3	5	4
Mujeres	4	6	7	5



Paro registrado	2014	2015	2016	2017
Total	8	5	5	5
Hombres	6	4	4	4
Mujeres	2	1	1	1



## 6. Catastro



● Superficie rústica (Ha.)	891,57
● Superficie urbana (Ha.)	13,75

### Titulares 2016

Urbano	269
Rústico	358
Urbano/Rústico	497

### Unidades Rústicas 2015

Parcelas	1.169
Subparcelas	1.422

### Valor Catastral Rústico 2015

Valor (Miles de Euros)	2.047,44
------------------------	----------

### Valor Catastral Urbano 2015 (Miles de Euros)

Valor catastral del suelo	1.626,17
Valor catastral de la construcción	4.248,88

### Unidades Urbanas 2015

Industrial	88
Residencial	168
Terciario y comercial	5
Equipamiento	2
Suelo vacante	118

### Superficie Urbana 2015

Superficie edificada	6,46
Superficie sin edificar	7,29

### 7. Ganadería - 2016

	Cabezas ganaderas	Unidades ganaderas
<b>Aves</b>		
Gallinas		
Pollos		
<b>Bovinos</b>		
Terneros de cebo		
Vacas de carne		
Vacas de ordeño		
<b>Conejas</b>		
Conejas		
<b>Ovinos y Caprinos</b>	2	0,30
Cabras		
Ovejas	2	0,30
<b>Porcinos</b>		
Cerdas	81	23,60
Cerdos de cebo	5	0,80

98% - Porcino 81  
2% - Ovino y caprino 2

### 8. Distribución General del Terreno - 2016

	Total	Regadío	Secano
<b>Total Municipal</b>	931	296	635
<b>Tierras de cultivo</b>			
Barbecho y otras tierras	37	5	32
Cultivos herbáceos	568	192	376
Cultivos leñosos	90	78	12
<b>Tierras para pastos</b>			
Pastizales	30		30
Prados naturales			
<b>Terreno forestal</b>			
Monte abierto			
Monte leñoso	41		41
Monte maderable	67	21	46
<b>Otras superficies</b>			
Erial a pastos	35		35
Espartizal			
Ríos y lagos	21		21
Superficie no agrícola	39		39
Terreno improductivo	3		3

75% - Tierras de cultivo 695  
11% - Terreno forestal 108  
12% - Otras superficies 98  
3% - Tierras para pastos 30

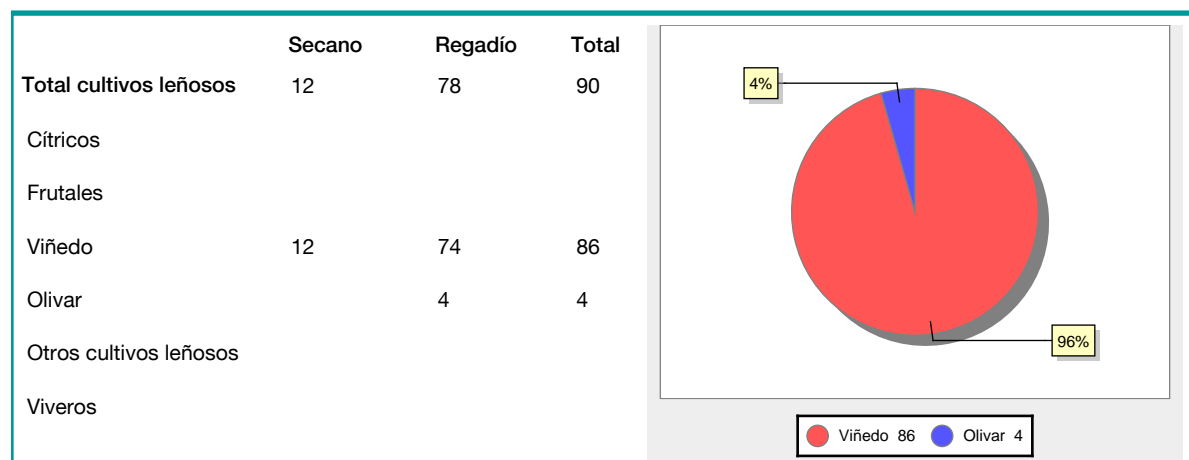
### 9. Distribución de cultivos herbáceos (Ha.) - 2016

	Secano	Regadío	Total
<b>Total cultivos herbáceos</b>	376	192	568
Cereales grano	357	110	467
Leguminosas grano		9	9
Patata		9	9
Cultivos industriales	18	40	58
Flores y plantas			
Cultivos forrajeros	1		1
Hortalizas		24	24

92% - Cereales grano 467  
5% - Cultivos industriales 58  
2% - Cultivos forrajeros 1  
2% - Leguminosas grano 9  
0% - Patata 9

## 10. Distribución de cultivos leñosos (Ha.) - 2016



## 11. Parque de Vehículos

	2008	2009	2010	2011	2012	2013	2014	2015	2016
Total vehículos	82	91	86	91	96	96	101	99	101
Automóviles	57	62	59	61	66	64	67	72	73
Motos	4	4	3	2	2	4	6	4	4
Furgonetas y Camiones	20	24	23	24	24	23	23	21	22
Autobuses	0	0	0	0	0	0	0	0	
Tractores industriales	0	0	0	0	0	0	0	0	
Otros vehículos	1	1	1	4	4	5	5	2	2

## 12. Entidades Financieras

	2011	2012	2013	2014	2015	2016
Entidades financieras de Depósito	0	0	0	0	0	0
Entidades Financieras de Crédito	0	0	0	0	0	0

## 13. Salud

	2012	2013	2014	2015	2016
Centros de salud	0	0	0	0	0
Consultorios	1	1	1	1	1
Farmacias	0	0	0	0	0
Botiquines	1	1	1	1	1

## 14. Espacios Deportivos

	2015	2016
Campos de tiro	0	0
Campos de golf	0	0
Campos de futbol	0	0
Rocodromos	0	0
Pistas de petanca	0	0
Pistas de padel	0	0
Pistas de atletismo	0	0
Piscinas cubiertas	0	0
Pistas de squash	0	0
Pistas polideportivas	0	0
Pistas de tenis	0	0
Piscinas al aire libre	0	0
Pabellones polideportivos	0	0
Pabellones con fronton	0	0
Frontones	0	0

## 15. Turismo - 2017

	Establecimientos	Habitaciones	Plazas
Hoteles			
Casas rurales	1	4	8
Restaurantes			
Hostales			
Pensiones			
Turismo activo			
Agencias de viajes			
Apartamentos			
Campings			
Albergues turísticos			
Empresas organizadoras de congresos y reuniones			

## 16. Conectividad: Banda ancha Fija

Entidad Municipal	Caudal de Bajada	Fibra optica de centralita	Fibra optica hasta el Hogar
Baños de Rioja	6 Mb	NO	NO

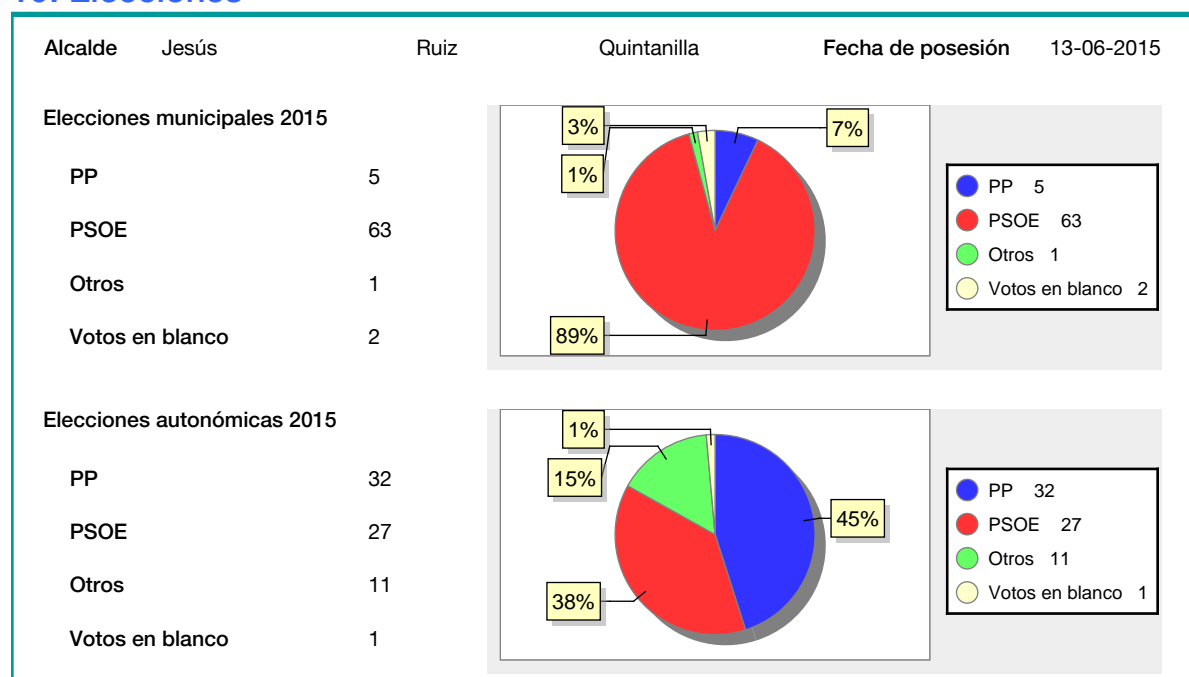
## 17. Conectividad: Banda ancha Movil

Entidad Municipal	Caudal de Bajada	UMTS
Baños de Rioja		NO

## 18. Presupuestos Municipales



## 19. Elecciones



## 20. Educación - Curso 2016 / 2017 - Centros públicos

Educación Infantil 2º Ciclo, Primaria y Especial		ESO, Bachillerato y Ciclos Formativos	
<b>Institución educativa</b>		<b>Institución educativa</b>	
CRA	Sin centro rural agrupado	Centros	0
Colegios	0	<b>Alumnado</b>	
<b>Alumnado</b>		ESO	0
Alumnos	0	Bachillerato	0
		Ciclos Formativos	0

SIN DATOS

## 21. Educación - Curso 2016 / 2017 - Centros privados

Educación Infantil 2º Ciclo, Primaria y Especial		ESO, Bachillerato y Ciclos Formativos	
<b>Institución educativa</b>		<b>Institución educativa</b>	
Colegios	0	Centros	0
<b>Alumnado</b>		<b>Alumnado</b>	
Alumnos	0	ESO	0
		Bachillerato	0
		Ciclos Formativos	0

SIN DATOS