

Ficha Municipal - 2017

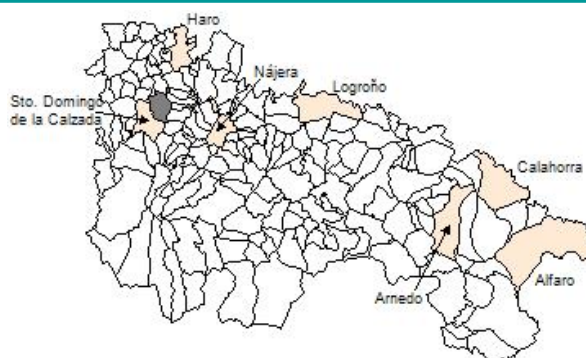
Comunidad Autónoma de La Rioja



Gobierno de La Rioja
Consejería de
Administración Pública
y Hacienda



Instituto
de Estadística
de La Rioja



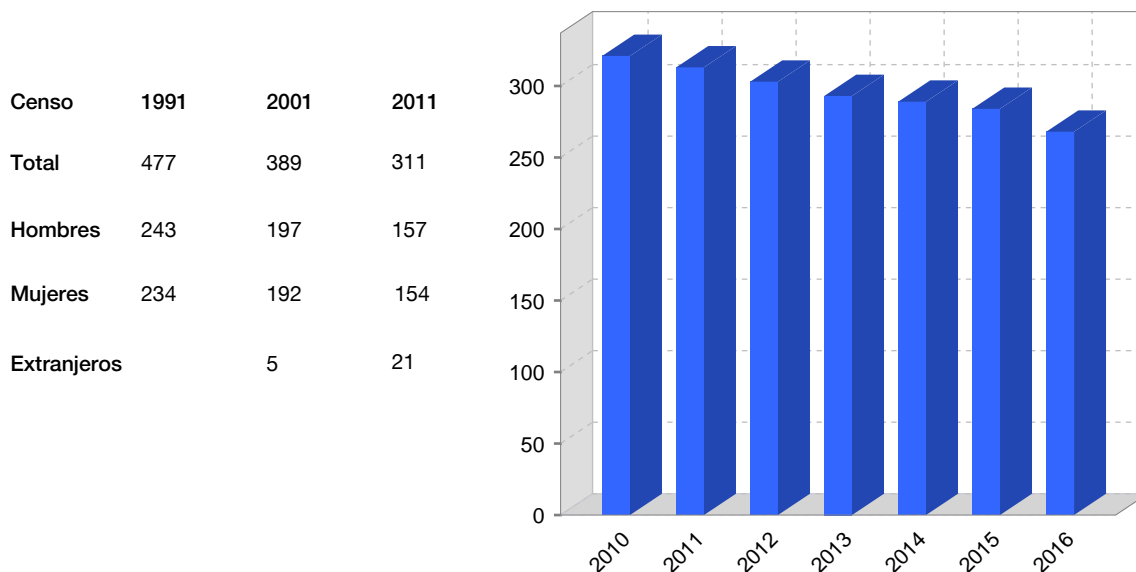
1. Datos Generales

Código INE	26024	Superficie municipal (Km ²)	29,59
Municipio	Bañares	Altitud máxima del núcleo principal del municipio (m)	591
Partido judicial	Haro	Distancia a la capital	44
Zona de salud	Santo Domingo de la Calzada	Número de núcleos	2

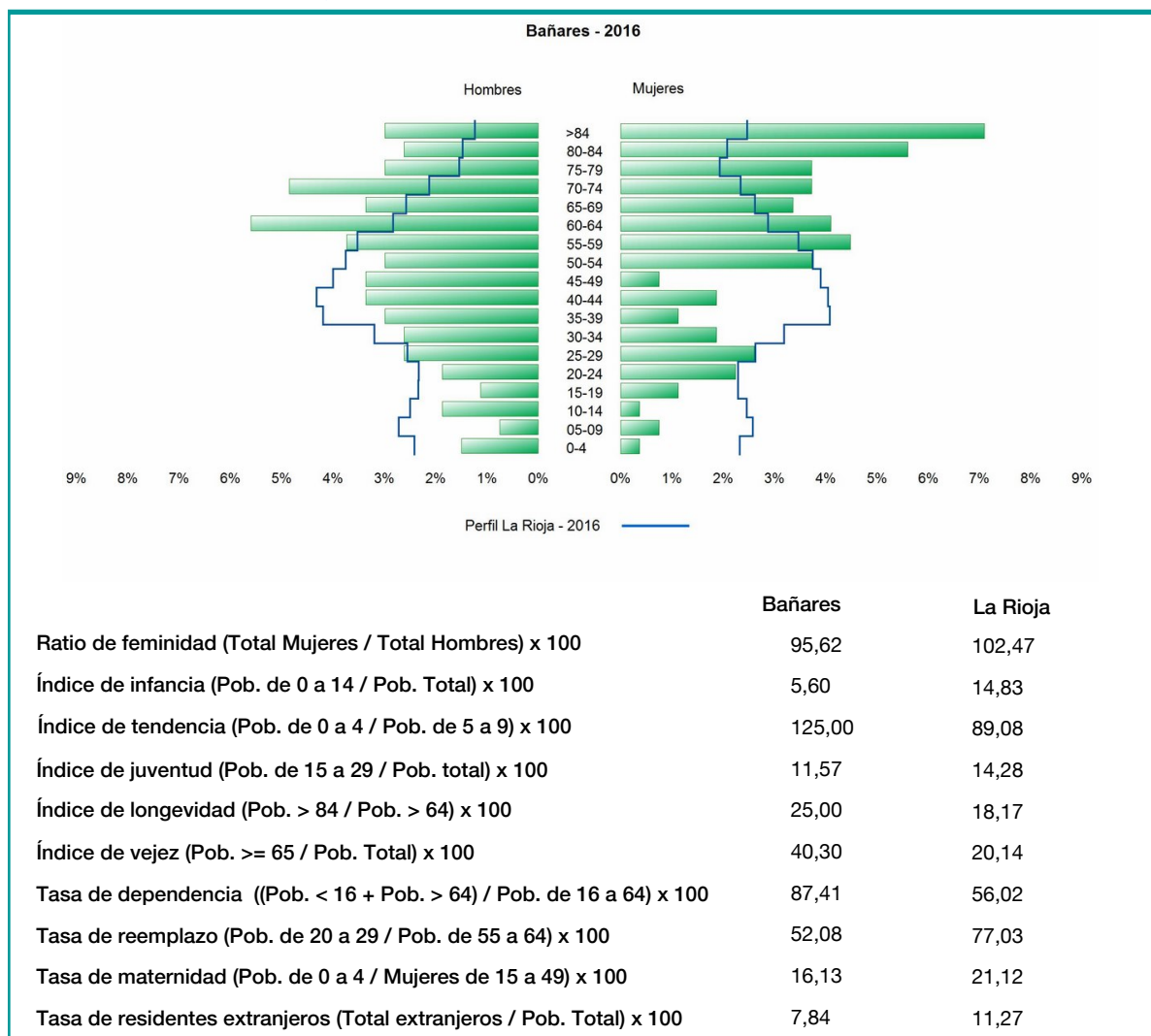
2. Evolución Demográfica

Padrón	2010	2011	2012	2013	2014	2015	2016
Total	321	313	303	293	289	284	268
Hombres	156	153	152	149	145	144	137
Mujeres	165	160	151	144	144	140	131
Densidad	10,8	10,6	10,2	9,9	9,8	9,6	9,1

Padrón municipal de habitantes



3. Pirámide, índices y tasas de Población (1/1/2016)



4. Movimiento Natural de la Población

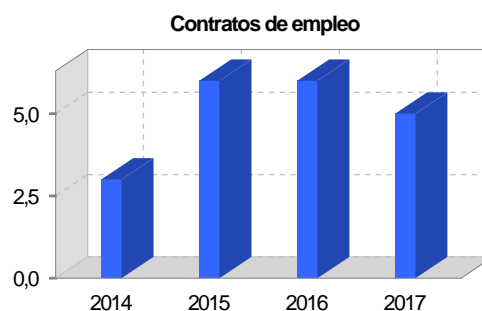
	2010	2011	2012	2013	2014	2015
Nacimientos	1				3	
Defunciones	7	6	10	6	8	5
Matrimonios		2				1
Crecimiento vegetativo	-6	-6	-10	-6	-5	-5
Tasa bruta de mortalidad	22,08	19,48	33,56	20,62	27,92	18,12
Tasa bruta de natalidad	3,15				10,47	
Tasa bruta de nupcialidad		6,49				3,62

5. Mercado Laboral. (a 31 de marzo)

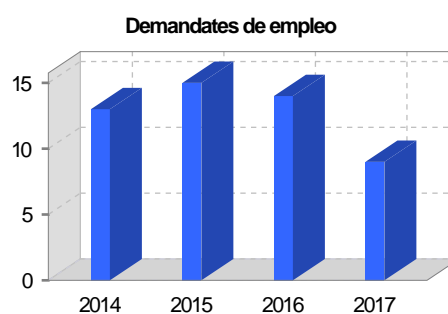
Afiliados en alta laboral en la Seguridad Social (2017)

Total	Régimen general y otros	Autónomo no agrario	Autónomo agrario (SETA)
120	59	34	27

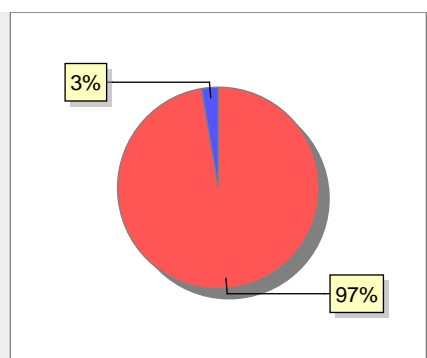
Contratos	2014	2015	2016	2017
Total	3	6	6	5
Hombres	3	5	2	3
Mujeres		1	4	2



Paro registrado	2014	2015	2016	2017
Total	13	15	14	9
Hombres	6	5	8	3
Mujeres	7	10	6	6



6. Catastro



● Superficie rústica (Ha.)	2.825,27
● Superficie urbana (Ha.)	77,52

Titulares 2016

Urbano	673
Rústico	912
Urbano/Rústico	1.316

Unidades Rústicas 2015

Parcelas	1.723
Subparcelas	2.411

Valor Catastral Rústico 2015

Valor (Miles de Euros)	17.044,56
------------------------	-----------

Valor Catastral Urbano 2015 (Miles de Euros)

Valor catastral del suelo	10.716,53
Valor catastral de la construcción	15.358,81

Unidades Urbanas 2015

Industrial	163
Residencial	306
Terciario y comercial	20
Equipamiento	3
Suelo vacante	186
Edificio Singular	1

Superficie Urbana 2015

Superficie edificada	26,62
Superficie sin edificar	50,9

7. Ganadería - 2016

	Cabezas ganaderas	Unidades ganaderas
Aves	55.093	275,47
Gallinas		
Pollos	55.093	275,47
Bovinos		
Terberos de cebo		
Vacas de carne		
Vacas de ordeño		
Conejas		
Conejas		
Ovinos y Caprinos	36	5,40
Cabras	2	0,30
Ovejas	34	5,10
Porcinos	2.000	320,00
Cerdas		
Cerdos de cebo	2.000	320,00

● Aves 55.093
 ● Ovino y caprino 36
● Porcino 2.000

8. Distribución General del Terreno - 2016

	Total	Regadío	Secano
Total Municipal	3.121	1.561	1.560
Tierras de cultivo	2.881	1.559	1.322
Barbecho y otras tierras	43	6	37
Cultivos herbáceos	2.711	1.531	1.180
Cultivos leñosos	127	22	105
Tierras para pastos	20		20
Pastizales	20		20
Prados naturales			
Terreno forestal	35	2	33
Monte abierto			
Monte leñoso	25		25
Monte maderable	10	2	8
Otras superficies	185		185
Erial a pastos	18		18
Espartizal			
Ríos y lagos	12		12
Superficie no agrícola	146		146
Terreno improductivo	9		9

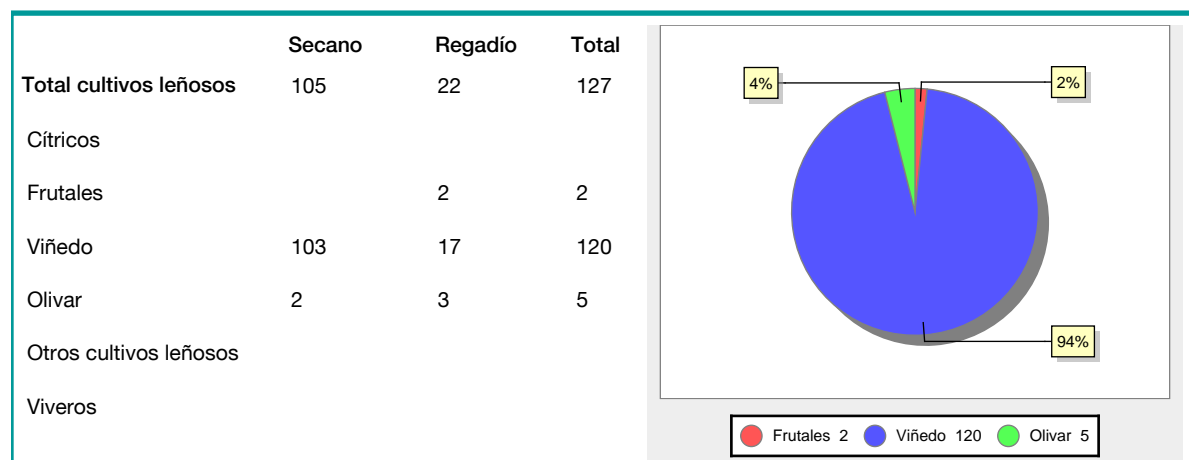
● Tierras de cultivo 2.881
 ● Tierras para pastos 20
 ● Terreno forestal 35
● Otras superficies 185

9. Distribución de cultivos herbáceos (Ha.) - 2016

	Secano	Regadío	Total
Total cultivos herbáceos	1.180	1.531	2.711
Cereales grano	996	701	1.697
Leguminosas grano	14	36	50
Patata		76	76
Cultivos industriales	166	153	319
Flores y plantas			
Cultivos forrajeros	4	5	9
Hortalizas		560	560

● Cereales grano 1.697
 ● Leguminosas grano 50
● Patata 76
 ● Cultivos forrajeros 9
 ● Hortalizas 560

10. Distribución de cultivos leñosos (Ha.) - 2016



11. Parque de Vehículos

	2008	2009	2010	2011	2012	2013	2014	2015	2016
Total vehículos	405	404	409	407	416	415	426	428	441
Automóviles	232	226	229	225	218	220	217	212	209
Motos	13	12	15	17	17	14	15	14	14
Furgonetas y Camiones	100	99	93	88	88	79	84	86	85
Autobuses	0	0	0	0	0	0	0	0	0
Tractores industriales	25	27	32	31	33	36	36	45	53
Otros vehículos	35	40	40	46	60	66	74	71	80

12. Entidades Financieras

	2011	2012	2013	2014	2015	2016
Entidades financieras de Depósito	2	2	2	1	1	1
Entidades Financieras de Crédito	0	0	0	0	0	0

13. Salud

	2012	2013	2014	2015	2016
Centros de salud	0	0	0	0	0
Consultorios	1	1	1	1	1
Farmacias	1	1	1	1	1
Botiquines	0	0	0	0	0

14. Espacios Deportivos

	2015	2016
Campos de tiro	0	0
Campos de golf	0	0
Campos de futbol	0	0
Rocodromos	0	0
Pistas de petanca	0	0
Pistas de padel	0	0
Pistas de atletismo	0	0
Piscinas cubiertas	0	0
Pistas de squash	0	0
Pistas polideportivas	1	1
Pistas de tenis	1	1
Piscinas al aire libre	2	2
Pabellones polideportivos	0	0
Pabellones con fronton	0	0
Frontones	1	1

15. Turismo - 2017

	Establecimientos	Habitaciones	Plazas
Hoteles			
Casas rurales			
Restaurantes	1		28
Hostales			
Pensiones			
Turismo activo			
Agencias de viajes			
Apartamentos			
Campings	1		2.804
Albergues turísticos			
Empresas organizadoras de congresos y reuniones			

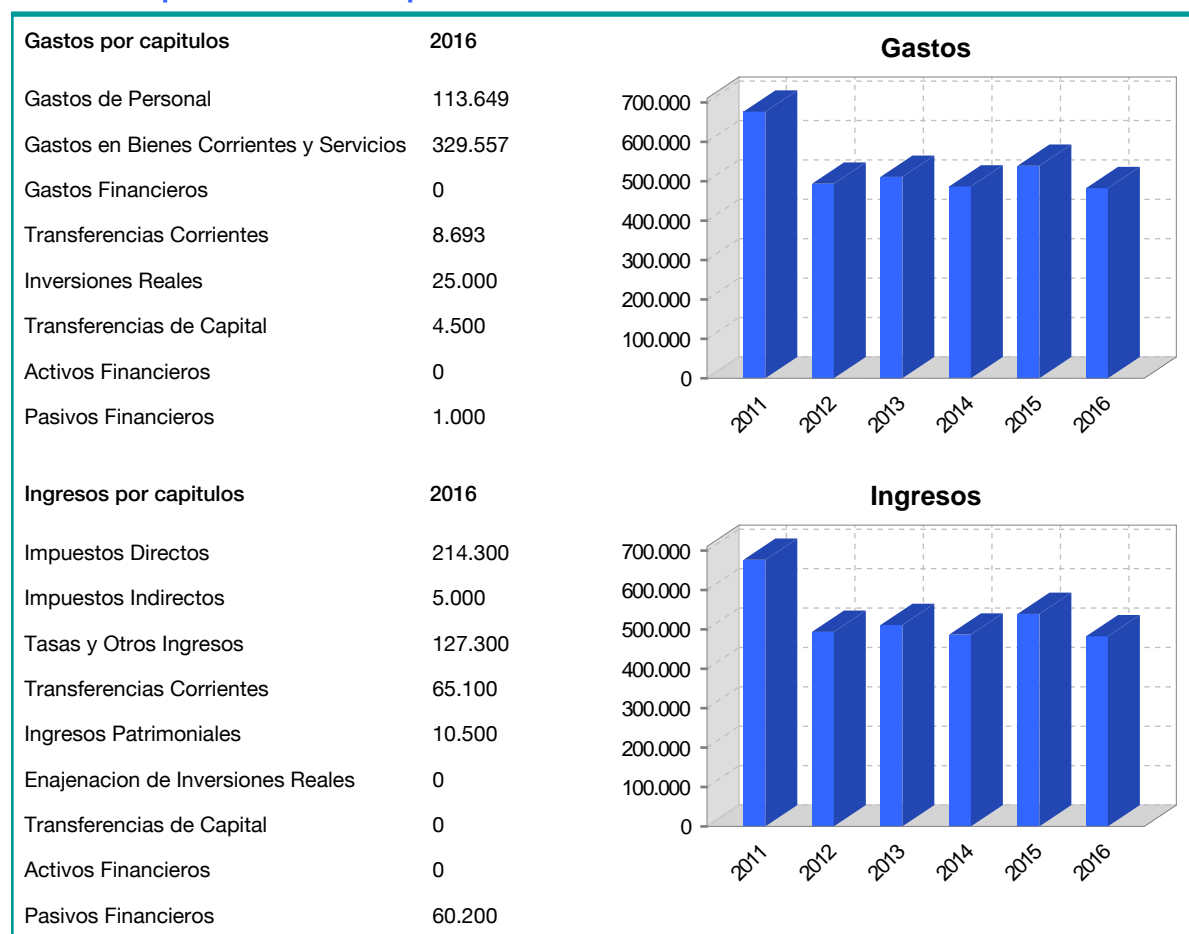
16. Conectividad: Banda ancha Fija

Entidad Municipal	Caudal de Bajada	Fibra optica de centralita	Fibra optica hasta el Hogar
Bañares	20 Mb	SI	NO

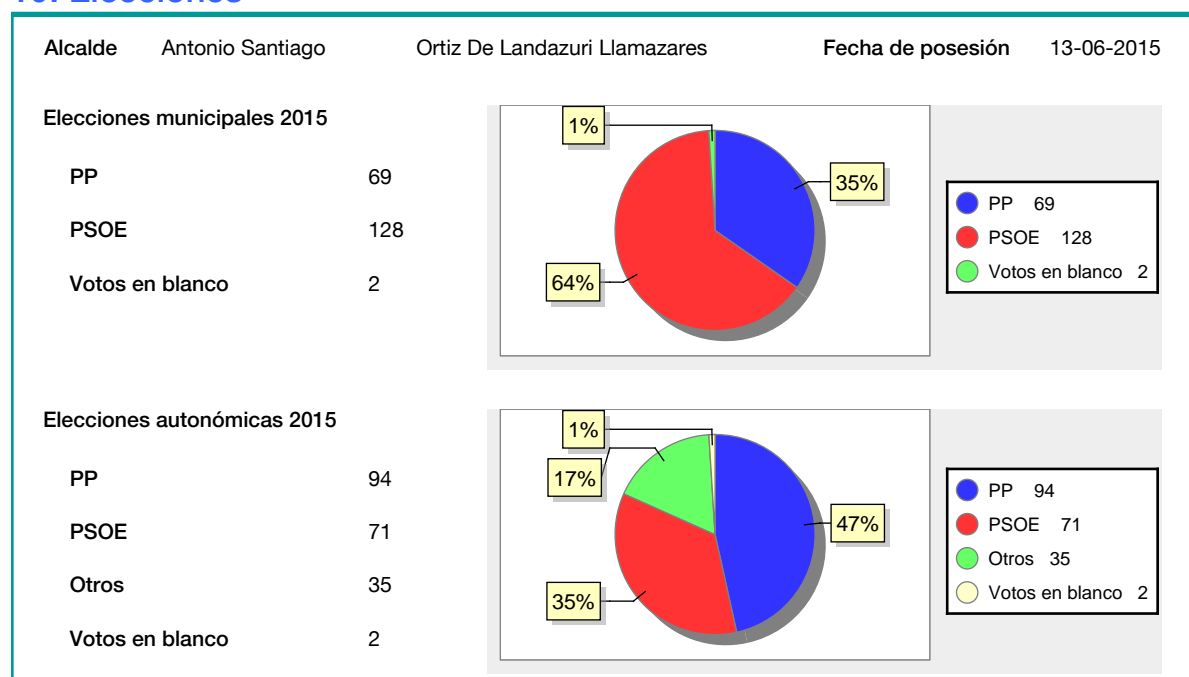
17. Conectividad: Banda ancha Movil

Entidad Municipal	Caudal de Bajada	UMTS
Bañares		NO

18. Presupuestos Municipales



19. Elecciones



20. Educación - Curso 2016 / 2017 - Centros públicos

Educación Infantil 2º Ciclo, Primaria y Especial		ESO, Bachillerato y Ciclos Formativos	
Institución educativa		Institución educativa	
CRA	Sin centro rural agrupado	Centros	0
Colegios	0	Alumnado	
Alumnado		ESO	0
Alumnos	0	Bachillerato	0
		Ciclos Formativos	0

SIN DATOS

21. Educación - Curso 2016 / 2017 - Centros privados

Educación Infantil 2º Ciclo, Primaria y Especial		ESO, Bachillerato y Ciclos Formativos	
Institución educativa		Institución educativa	
Colegios	0	Centros	0
Alumnado		Alumnado	
Alumnos	0	ESO	0
		Bachillerato	0
		Ciclos Formativos	0

SIN DATOS