

## Ficha Municipal - 2017

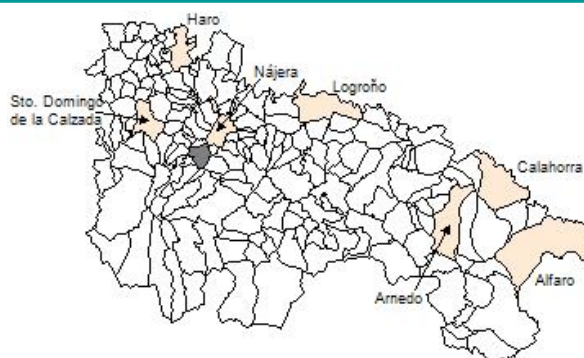
## Comunidad Autónoma de La Rioja



Gobierno de La Rioja  
Consejería de  
Administración Pública  
y Hacienda



Instituto  
de Estadística  
de La Rioja



## 1. Datos Generales

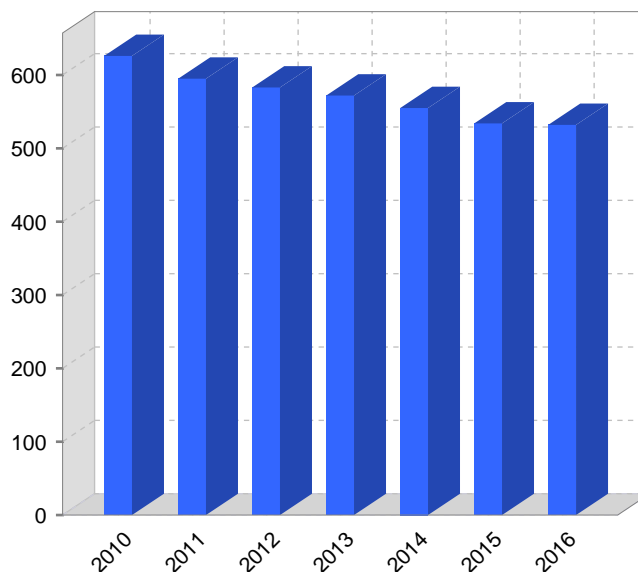
Código INE	26023	Superficie municipal (Km <sup>2</sup> )	20,69
Municipio	Badarán	Altitud máxima del núcleo principal del municipio (m)	624
Partido judicial	Logroño	Distancia a la capital	37
Zona de salud	Nájera	Número de núcleos	2

## 2. Evolución Demográfica

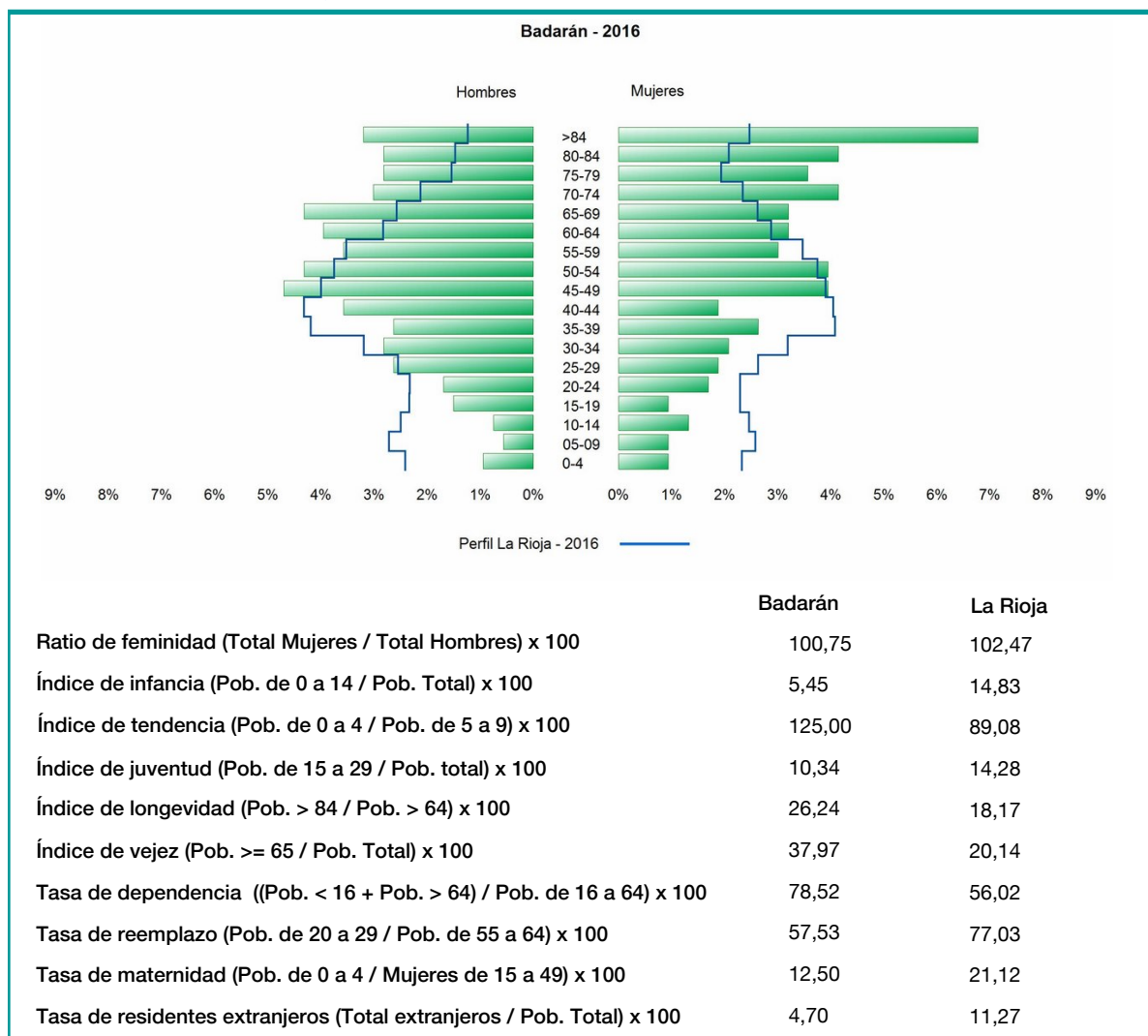
Padrón	2010	2011	2012	2013	2014	2015	2016
Total	626	595	583	572	555	534	532
Hombres	330	308	302	294	282	266	265
Mujeres	296	287	281	278	273	268	267
Densidad	30,3	28,8	28,2	27,7	26,8	25,8	25,7

Padrón municipal de habitantes

Censo	1991	2001	2011
Total	822	689	590
Hombres	438	356	308
Mujeres	384	333	282
Extranjeros		13	51



### 3. Pirámide, índices y tasas de Población (1/1/2016)



### 4. Movimiento Natural de la Población

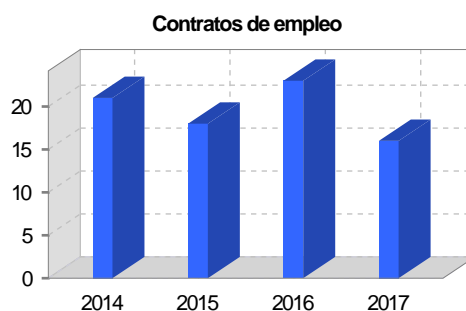
	2010	2011	2012	2013	2014	2015
Nacimientos	3	6	2	3	3	1
Defunciones	12	8	12	6	10	8
Matrimonios			2	1		1
Crecimiento vegetativo	-9	-2	-10	-3	-7	-7
Tasa bruta de mortalidad	19,66	13,58	20,78	10,65	18,37	15,01
Tasa bruta de natalidad	4,91	10,19	3,46	5,32	5,51	1,88
Tasa bruta de nupcialidad			3,46	1,77		1,88

## 5. Mercado Laboral. (a 31 de marzo)

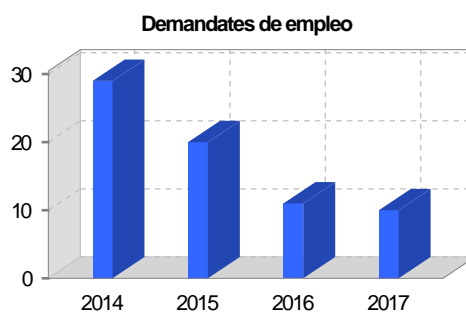
### Afiliados en alta laboral en la Seguridad Social (2017)

Total	Régimen general y otros	Autónomo no agrario	Autónomo agrario (SETA)
187	92	62	33

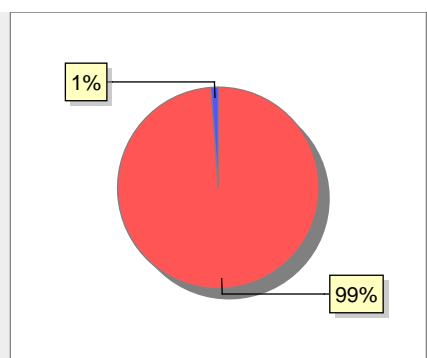
Contratos	2014	2015	2016	2017
Total	21	18	23	16
Hombres	4	5	12	12
Mujeres	17	13	11	4



Paro registrado	2014	2015	2016	2017
Total	29	20	11	10
Hombres	18	12	6	5
Mujeres	11	8	5	5



## 6. Catastro



● Superficie rústica (Ha.)	2.016,61
● Superficie urbana (Ha.)	23,78

### Titulares 2016

Urbano	829
Rústico	1.479
Urbano/Rústico	1.828

### Unidades Rústicas 2015

Parcelas	11.520
Subparcelas	12.248

### Valor Catastral Rústico 2015

Valor (Miles de Euros)	5.767,39
------------------------	----------

### Valor Catastral Urbano 2015 (Miles de Euros)

Valor catastral del suelo	9.764,9
Valor catastral de la construcción	18.463,43

### Unidades Urbanas 2015

Industrial	192
Residencial	506
Terciario y comercial	106
Equipamiento	2
Suelo vacante	145
Edificio Singular	2

### Superficie Urbana 2015

Superficie edificada	15,35
Superficie sin edificar	8,43

### 7. Ganadería - 2016

	Cabezas ganaderas	Unidades ganaderas
<b>Aves</b>		
Gallinas		
Pollos		
<b>Bovinos</b>		
Terneros de cebo		
Vacas de carne		
Vacas de ordeño		
<b>Conejas</b>		
Conejas		
<b>Ovinos y Caprinos</b>	880	132,00
Cabras	17	2,55
Ovejas	863	129,45
<b>Porcinos</b>		
Cerdas		
Cerdos de cebo		

A pie chart with a single red slice representing 100% of the data. A label '100%' is placed next to the slice. Below the chart, a legend indicates 'Ovino y caprino 880' with a red circle.

### 8. Distribución General del Terreno - 2016

	Total	Regadío	Secano
<b>Total Municipal</b>	2.067	238	1.829
<b>Tierras de cultivo</b>			
Barbecho y otras tierras	300	6	294
Cultivos herbáceos	681	73	608
Cultivos leñosos	545	149	396
<b>Tierras para pastos</b>			
Pastizales	49		49
Prados naturales			
<b>Terreno forestal</b>			
Monte abierto	3		3
Monte leñoso	139		139
Monte maderable	56	10	46
<b>Otras superficies</b>			
Erial a pastos	178		178
Espartizal			
Ríos y lagos	11		11
Superficie no agrícola	100		100
Terreno improductivo	5		5

A pie chart showing the distribution of land. The largest slice is red (74%), followed by yellow (14%), green (10%), and blue (2%). A legend below the chart identifies the categories: 'Tierras de cultivo 1.526' (red), 'Tierras para pastos 49' (blue), 'Terreno forestal 198' (green), and 'Otras superficies 294' (yellow).

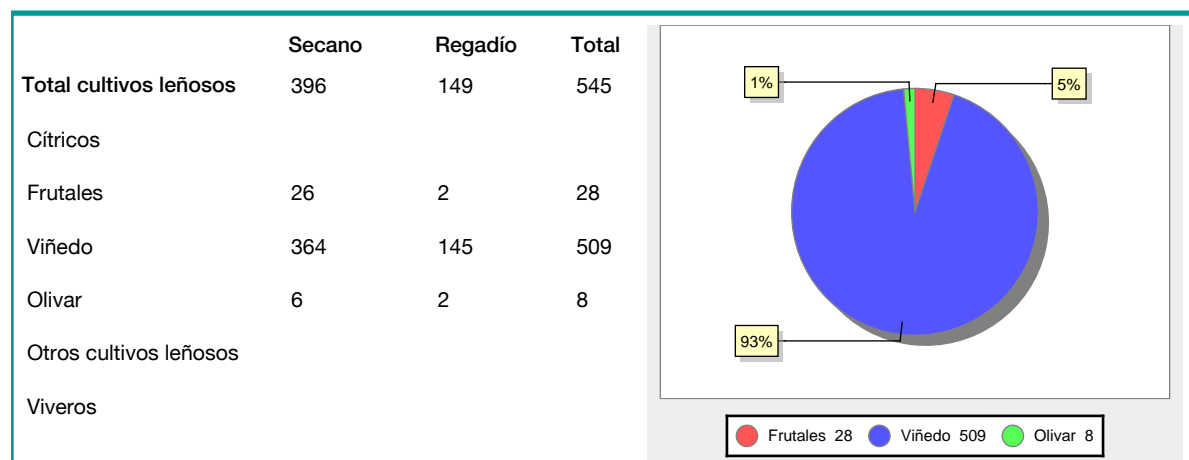
### 9. Distribución de cultivos herbáceos (Ha.) - 2016

	Secano	Regadío	Total
<b>Total cultivos herbáceos</b>	608	73	681
Cereales grano	598	62	660
Leguminosas grano	2	1	3
Patata		2	2
Cultivos industriales			
Flores y plantas			
Cultivos forrajeros	8	5	13
Hortalizas		3	3

A pie chart showing the distribution of herbaceous crops. The largest slice is red (97%), followed by yellow (2%), and three very small slices (0% each). A legend below the chart identifies the categories: 'Cereales grano 660' (red), 'Leguminosas grano 3' (blue), 'Patata 2' (green), 'Cultivos forrajeros 13' (yellow), and 'Hortalizas 3' (purple).

## 10. Distribución de cultivos leñosos (Ha.) - 2016



## 11. Parque de Vehículos

	2008	2009	2010	2011	2012	2013	2014	2015	2016
Total vehículos	675	686	681	638	556	531	535	531	523
Automóviles	300	301	299	304	302	292	290	291	291
Motos	30	32	35	36	39	39	39	41	37
Furgonetas y Camiones	159	159	155	146	152	150	151	150	151
Autobuses	0	0	0	0	0	0	0	0	
Tractores industriales	70	71	72	62	11	9	11	11	11
Otros vehículos	116	123	120	90	52	41	44	38	33

## 12. Entidades Financieras

	2011	2012	2013	2014	2015	2016
Entidades financieras de Depósito	2	2	2	2	1	1
Entidades Financieras de Crédito	0	0	0	0	0	0

## 13. Salud

	2012	2013	2014	2015	2016
Centros de salud	0	0	0	0	0
Consultorios	1	1	1	1	1
Farmacias	1	1	1	1	1
Botiquines	0	0	0	0	0

## 14. Espacios Deportivos

	2015	2016
Campos de tiro	0	0
Campos de golf	0	0
Campos de futbol	0	0
Rocodromos	0	0
Pistas de petanca	0	0
Pistas de padel	0	0
Pistas de atletismo	0	0
Piscinas cubiertas	0	0
Pistas de squash	0	0
Pistas polideportivas	0	0
Pistas de tenis	0	0
Piscinas al aire libre	1	1
Pabellones polideportivos	0	0
Pabellones con fronton	1	1
Frontones	0	0

## 15. Turismo - 2017

	Establecimientos	Habitaciones	Plazas
Hoteles	1	28	53
Casas rurales			
Restaurantes	6		280
Hostales	1	10	18
Pensiones			
Turismo activo			
Agencias de viajes			
Apartamentos	1	2	18
Campings			
Albergues turísticos			
Empresas organizadoras de congresos y reuniones			

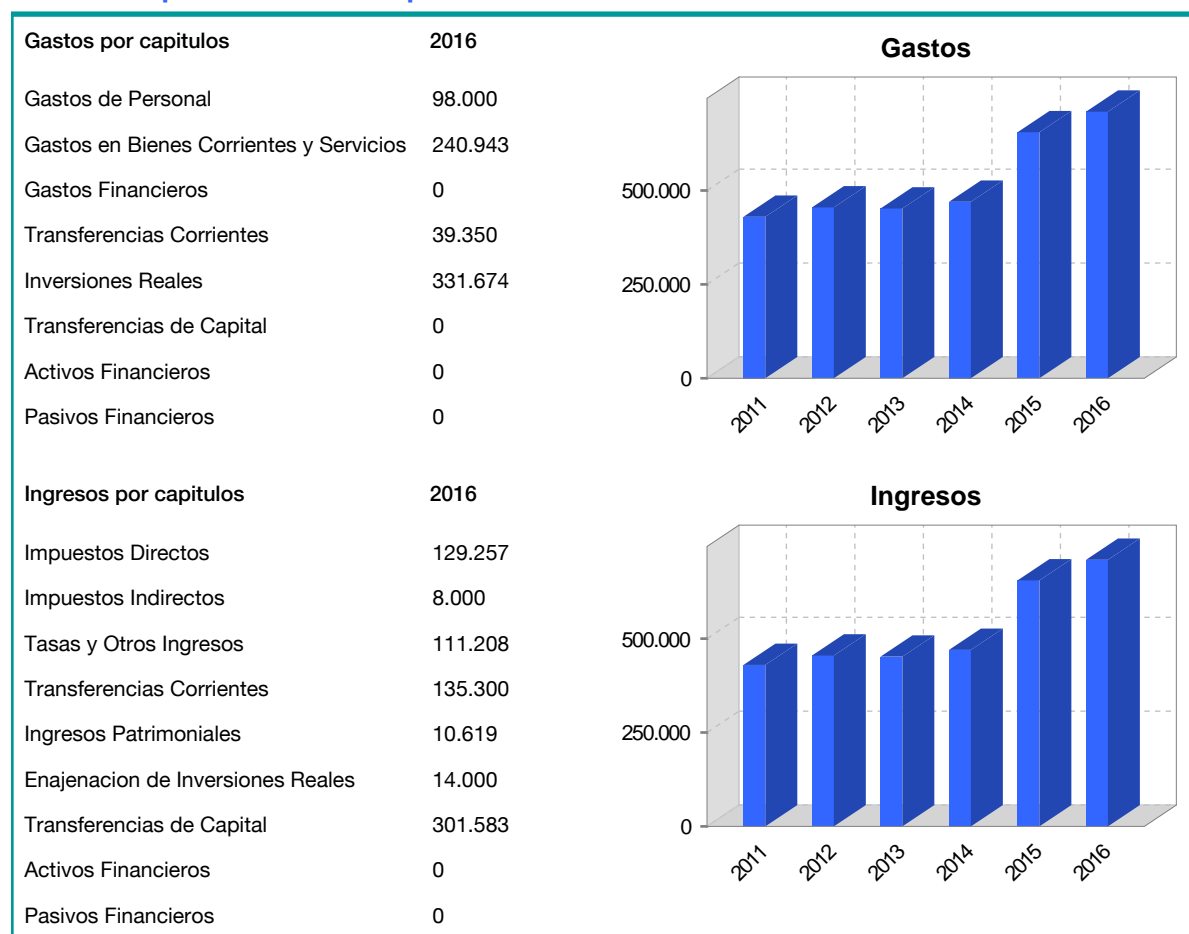
## 16. Conectividad: Banda ancha Fija

Entidad Municipal	Caudal de Bajada	Fibra optica de centralita	Fibra optica hasta el Hogar
Badarán	30 Mb	SI	NO

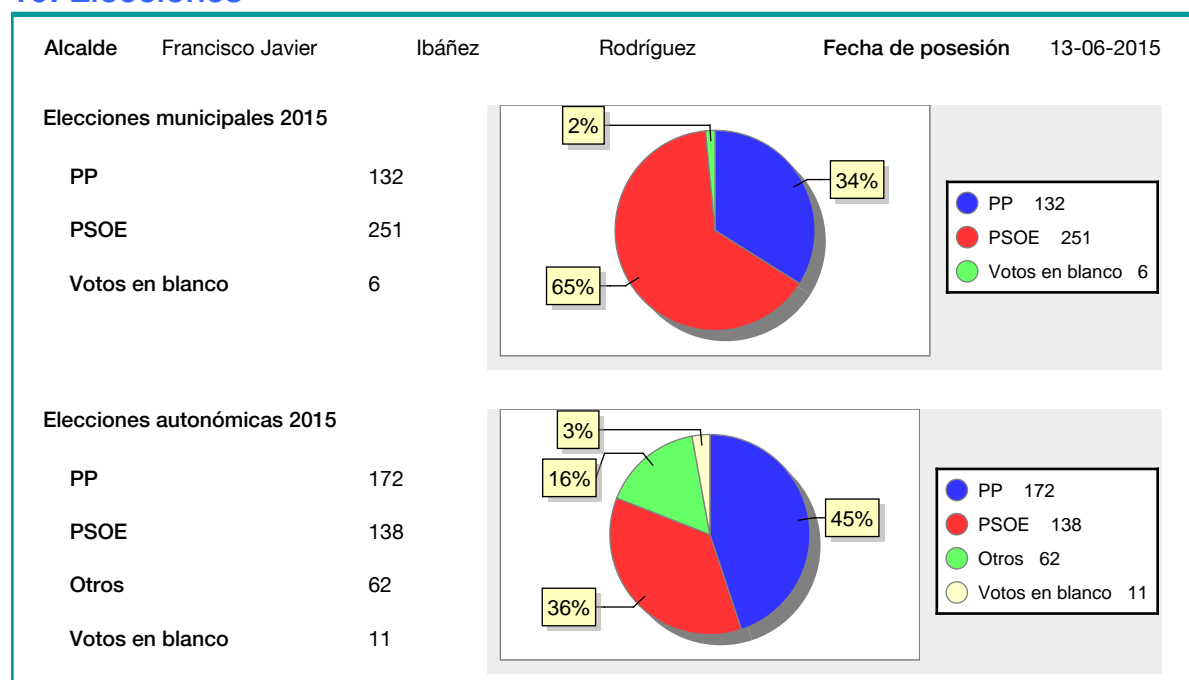
## 17. Conectividad: Banda ancha Movil

Entidad Municipal	Caudal de Bajada	UMTS
Badarán	6 Mb	SI

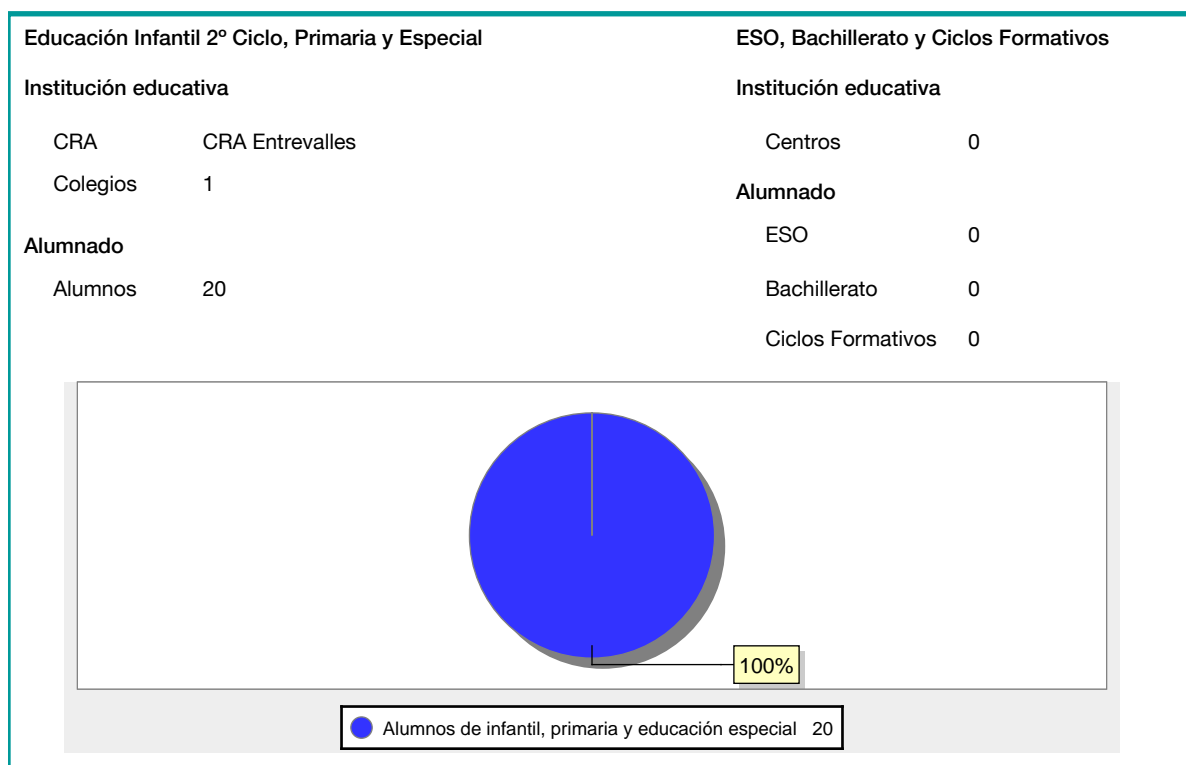
## 18. Presupuestos Municipales



## 19. Elecciones



## 20. Educación - Curso 2016 / 2017 - Centros públicos



## 21. Educación - Curso 2016 / 2017 - Centros privados

