

## Ficha Municipal - 2017

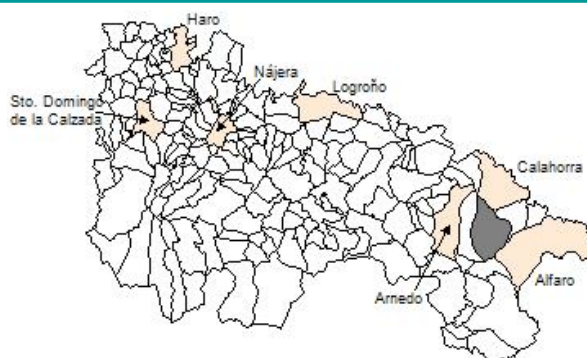
### Comunidad Autónoma de La Rioja



Gobierno de La Rioja  
Consejería de  
Administración Pública  
y Hacienda



Instituto  
de Estadística  
de La Rioja



## 1. Datos Generales

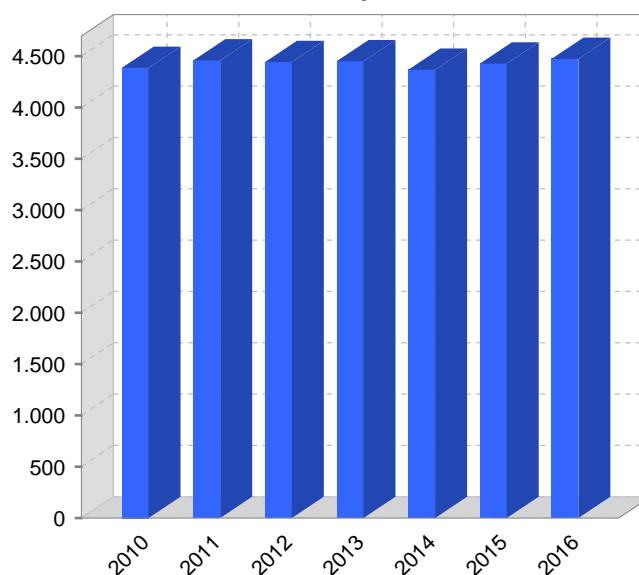
Código INE	26021	Superficie municipal (Km <sup>2</sup> )	85,28
Municipio	Autol	Altitud máxima del núcleo principal del municipio (m)	458
Partido judicial	Calahorra	Distancia a la capital	58
Zona de salud	Calahorra	Número de núcleos	2

## 2. Evolución Demográfica

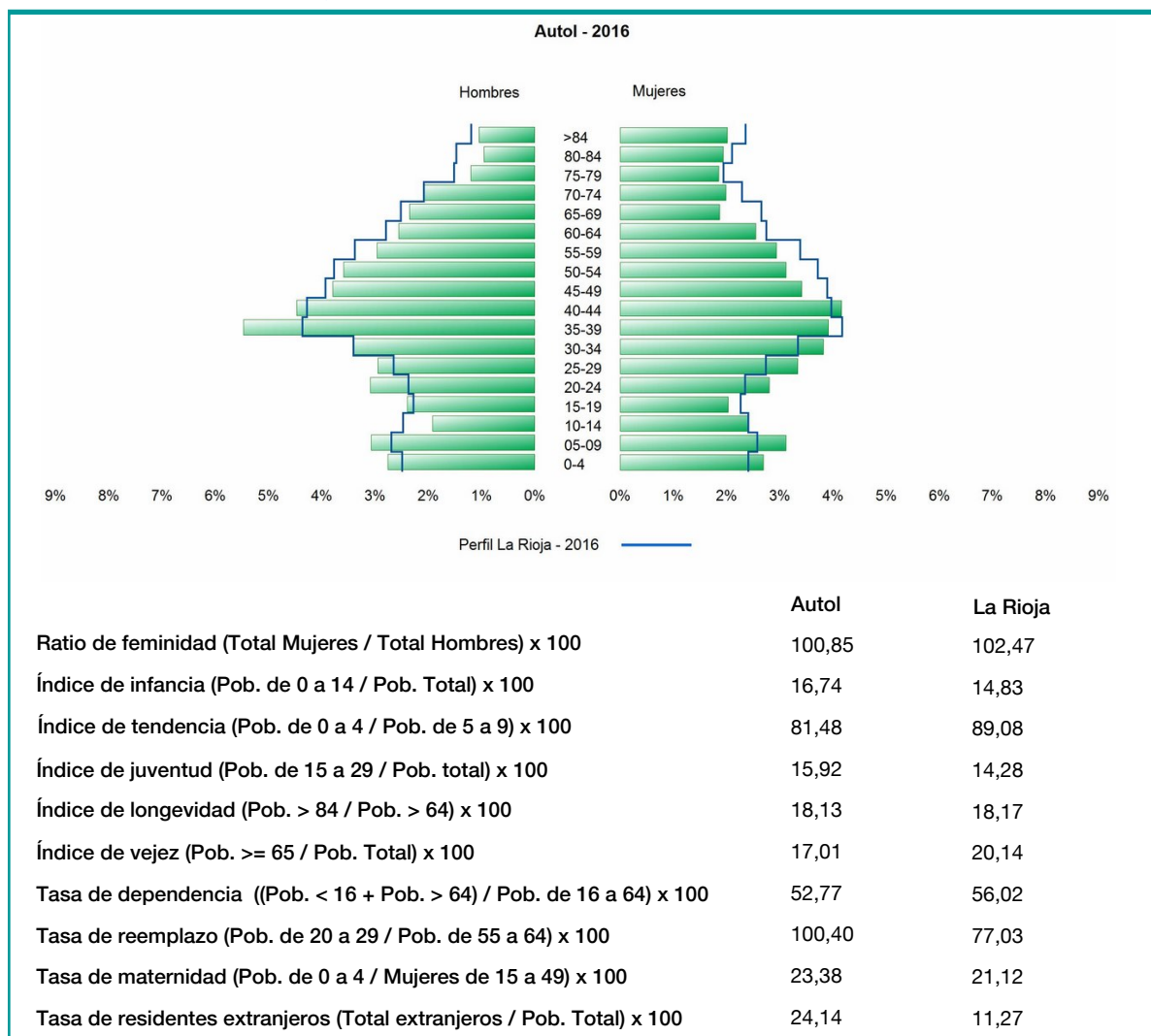
Padrón	2010	2011	2012	2013	2014	2015	2016
Total	4.385	4.458	4.442	4.450	4.367	4.427	4.473
Hombres	2.260	2.314	2.294	2.262	2.194	2.215	2.227
Mujeres	2.125	2.144	2.148	2.188	2.173	2.212	2.246
Densidad	51,4	52,3	52,1	52,2	51,2	51,9	52,4

Padrón municipal de habitantes

Censo	1991	2001	2011
Total	3.419	3.668	4.420
Hombres	1.729	1.899	2.293
Mujeres	1.690	1.769	2.127
Extranjeros	1	473	1.173



### 3. Pirámide, índices y tasas de Población (1/1/2016)



### 4. Movimiento Natural de la Población

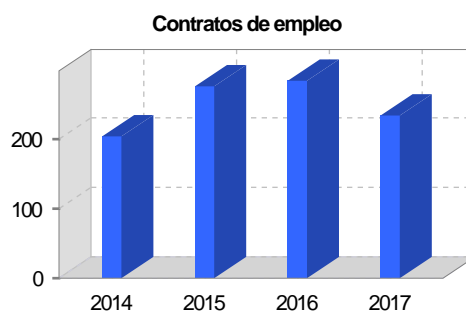
	2010	2011	2012	2013	2014	2015
Nacimientos	71	42	50	35	44	64
Defunciones	36	28	36	37	37	44
Matrimonios	16	10	14	10	11	11
Crecimiento vegetativo	35	14	14	-2	7	20
Tasa bruta de mortalidad	8,14	6,29	8,10	8,39	8,41	9,89
Tasa bruta de natalidad	16,06	9,44	11,25	7,94	10,01	14,38
Tasa bruta de nupcialidad	3,62	2,25	3,15	2,27	2,50	2,47

## 5. Mercado Laboral. (a 31 de marzo)

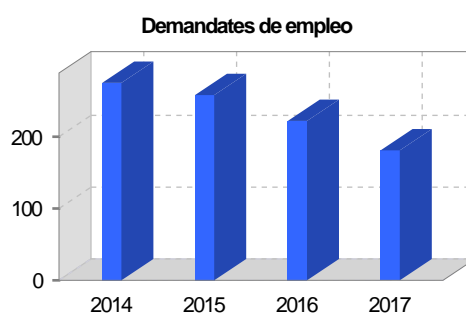
### Afiliados en alta laboral en la Seguridad Social (2017)

Total	Régimen general y otros	Autónomo no agrario	Autónomo agrario (SETA)
2.107	1.744	271	92

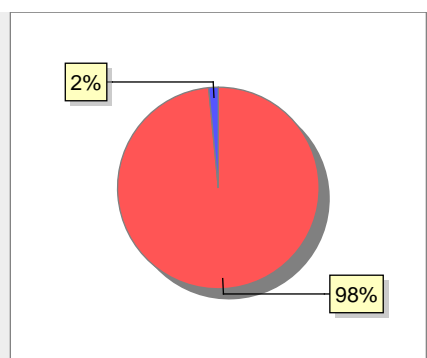
Contratos	2014	2015	2016	2017
Total	204	276	284	234
Hombres	83	108	102	97
Mujeres	121	168	182	137



Paro registrado	2014	2015	2016	2017
Total	275	258	222	181
Hombres	152	146	121	97
Mujeres	123	112	101	84



## 6. Catastro



● Superficie rústica (Ha.)	8.364,97
● Superficie urbana (Ha.)	130,78

### Titulares 2016

Urbano	3.101
Rústico	3.283
Urbano/Rústico	4.972

### Unidades Rústicas 2015

Parcelas	19.317
Subparcelas	20.175

### Valor Catastral Rústico 2015

Valor (Miles de Euros)	28.062,37
------------------------	-----------

### Valor Catastral Urbano 2015 (Miles de Euros)

Valor catastral del suelo	40.008,79
Valor catastral de la construcción	100.419,56

### Unidades Urbanas 2015

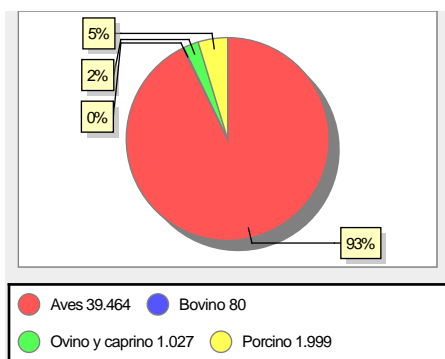
Industrial	396
Residencial	2.249
Terciario y comercial	1.098
Equipamiento	10
Suelo vacante	659
Edificio Singular	2

### Superficie Urbana 2015

Superficie edificada	36,89
Superficie sin edificar	93,89

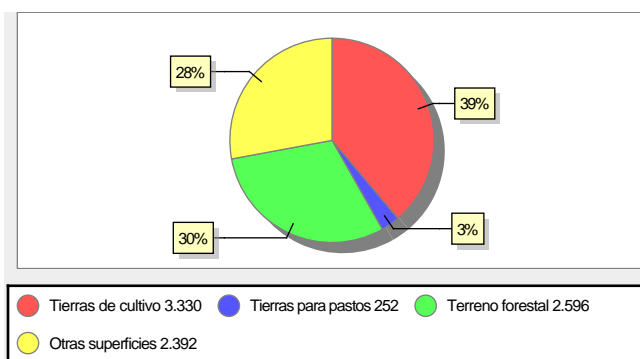
### 7. Ganadería - 2016

	Cabezas ganaderas	Unidades ganaderas
<b>Aves</b>	39.464	239,32
Gallinas	8.400	84,00
Pollos	31.064	155,32
<b>Bovinos</b>	80	80,00
Terberos de cebo		
Vacas de carne	80	80,00
Vacas de ordeño		
<b>Conejas</b>		
Conejas		
<b>Ovinos y Caprinos</b>	1.027	154,05
Cabras		
Ovejas	1.027	154,05
<b>Porcinos</b>	1.999	319,84
Cerdas		
Cerdos de cebo	1.999	319,84



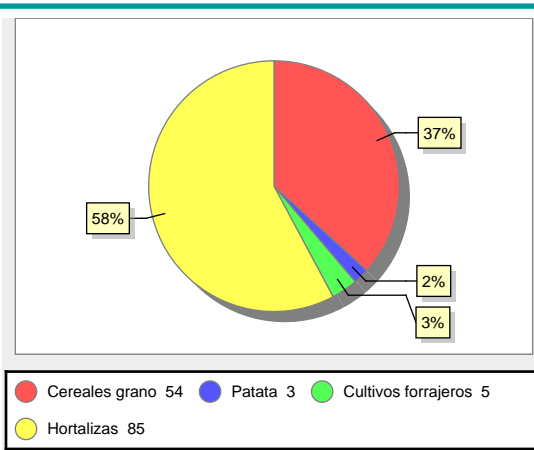
### 8. Distribución General del Terreno - 2016

	Total	Regadío	Secano
<b>Total Municipal</b>	8.570	795	7.775
<b>Tierras de cultivo</b>	3.330	788	2.542
Barbecho y otras tierras	994	80	914
Cultivos herbáceos	147	109	38
Cultivos leñosos	2.189	599	1.590
<b>Tierras para pastos</b>	252		252
Pastizales	252		252
Prados naturales			
<b>Terreno forestal</b>	2.596	7	2.589
Monte abierto			
Monte leñoso	759		759
Monte maderable	1.837	7	1.830
<b>Otras superficies</b>	2.392		2.392
Erial a pastos	1.790		1.790
Espartizal			
Ríos y lagos	162		162
Superficie no agrícola	351		351
Terreno improductivo	89		89

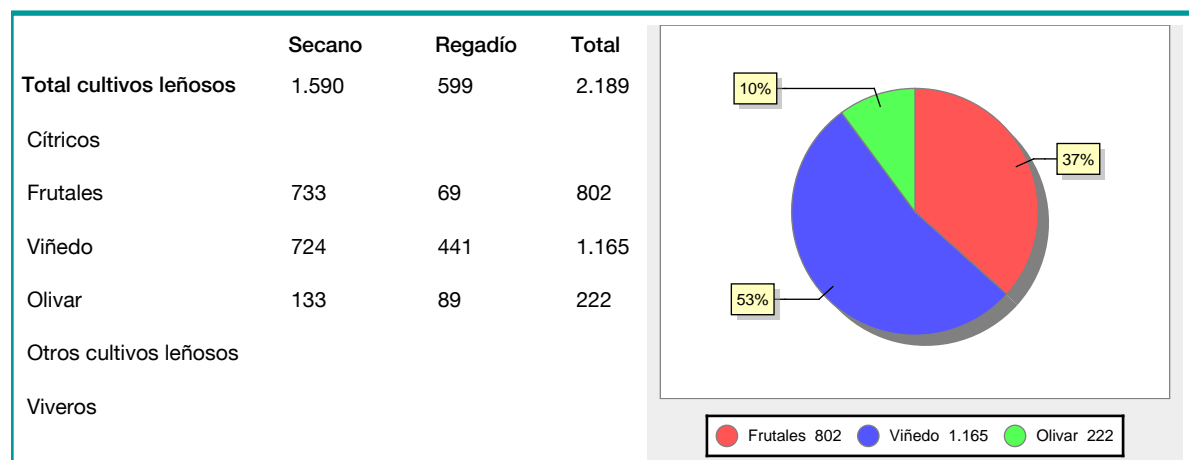


### 9. Distribución de cultivos herbáceos (Ha.) - 2016

	Secano	Regadío	Total
<b>Total cultivos herbáceos</b>	38	109	147
Cereales grano	36	18	54
Leguminosas grano			
Patata		3	3
Cultivos industriales			
Flores y plantas			
Cultivos forrajeros	2	3	5
Hortalizas		85	85



## 10. Distribución de cultivos leñosos (Ha.) - 2016



## 11. Parque de Vehículos

	2008	2009	2010	2011	2012	2013	2014	2015	2016
Total vehículos	2.749	2.781	2.817	2.864	2.842	2.833	2.854	2.864	2.909
Automóviles	1.683	1.691	1.721	1.747	1.720	1.723	1.763	1.808	1.869
Motos	107	119	123	127	130	137	142	149	158
Furgonetas y Camiones	703	706	714	725	732	709	689	667	654
Autobuses	0	0	0	0	0	0	0	0	
Tractores industriales	32	35	31	31	28	28	25	26	25
Otros vehículos	224	230	228	234	232	236	235	214	203

## 12. Entidades Financieras

	2011	2012	2013	2014	2015	2016
Entidades financieras de Depósito	6	6	6	6	6	6
Entidades Financieras de Crédito	0	0	0	0	0	0

## 13. Salud

	2012	2013	2014	2015	2016
Centros de salud	0	0	0	0	0
Consultorios	1	1	1	1	1
Farmacias	2	2	2	2	2
Botiquines	0	0	0	0	0

## 14. Espacios Deportivos

	2015	2016
Campos de tiro	1	1
Campos de golf	0	0
Campos de futbol	1	1
Rocodromos	1	1
Pistas de petanca	1	1
Pistas de padel	0	0
Pistas de atletismo	0	0
Piscinas cubiertas	0	0
Pistas de squash	0	0
Pistas polideportivas	2	2
Pistas de tenis	0	0
Piscinas al aire libre	1	1
Pabellones polideportivos	1	1
Pabellones con fronton	1	1
Frontones	2	2

## 15. Turismo - 2017

	Establecimientos	Habitaciones	Plazas
Hoteles			
Casas rurales			
Restaurantes	3		137
Hostales	1	14	26
Pensiones			
Turismo activo			
Agencias de viajes			
Apartamentos			
Campings			
Albergues turísticos			
Empresas organizadoras de congresos y reuniones			

## 16. Conectividad: Banda ancha Fija

Entidad Municipal	Caudal de Bajada	Fibra optica de centralita	Fibra optica hasta el Hogar
Autol	30 Mb	SI	NO

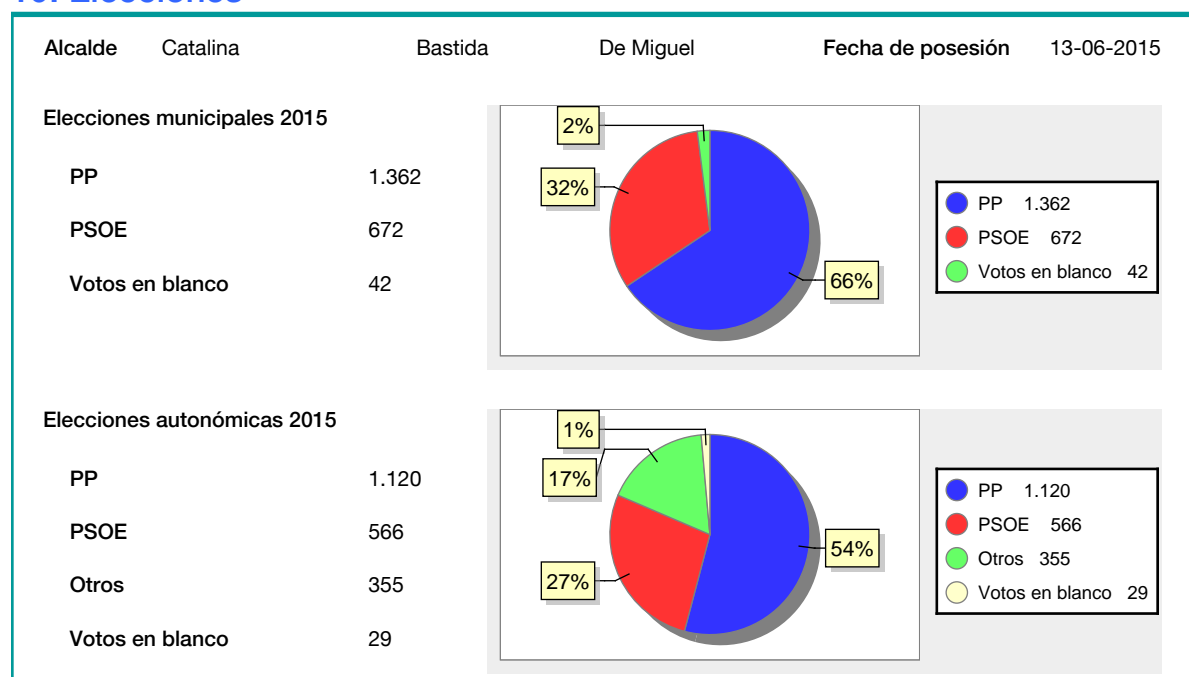
## 17. Conectividad: Banda ancha Movil

Entidad Municipal	Caudal de Bajada	UMTS
Autol	6 Mb	SI

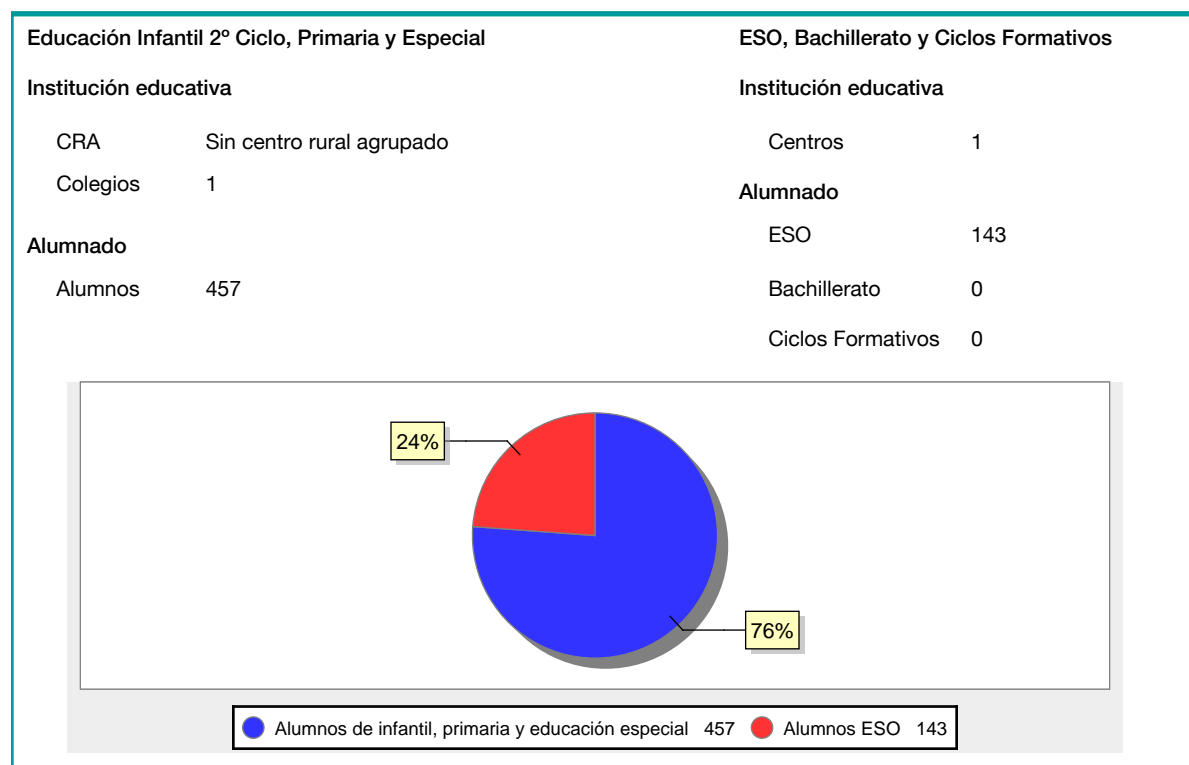
## 18. Presupuestos Municipales



## 19. Elecciones



## 20. Educación - Curso 2016 / 2017 - Centros públicos



## 21. Educación - Curso 2016 / 2017 - Centros privados

