

Ficha Municipal - 2017

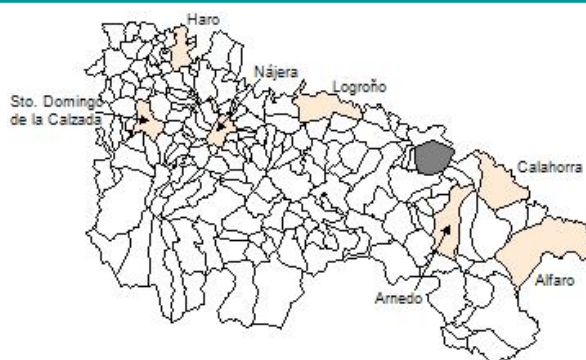
Comunidad Autónoma de La Rioja



Gobierno de La Rioja
Consejería de
Administración Pública
y Hacienda



Instituto
de Estadística
de La Rioja



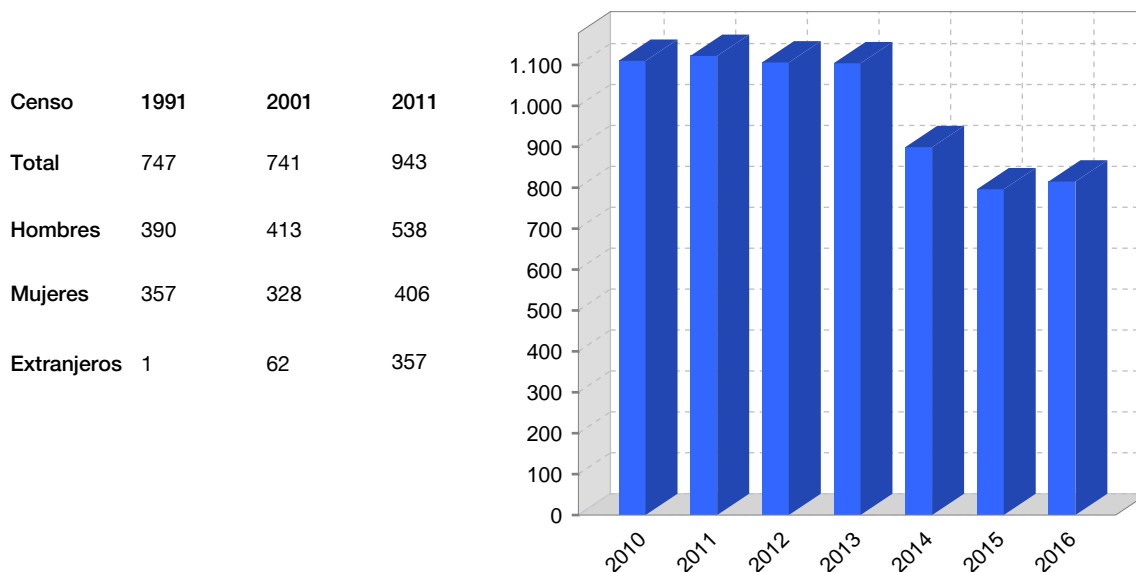
1. Datos Generales

Código INE	26020	Superficie municipal (Km ²)	56,58
Municipio	Ausejo	Altitud máxima del núcleo principal del municipio (m)	556
Partido judicial	Calahorra	Distancia a la capital	29
Zona de salud	Murillo de río Leza	Número de núcleos	2

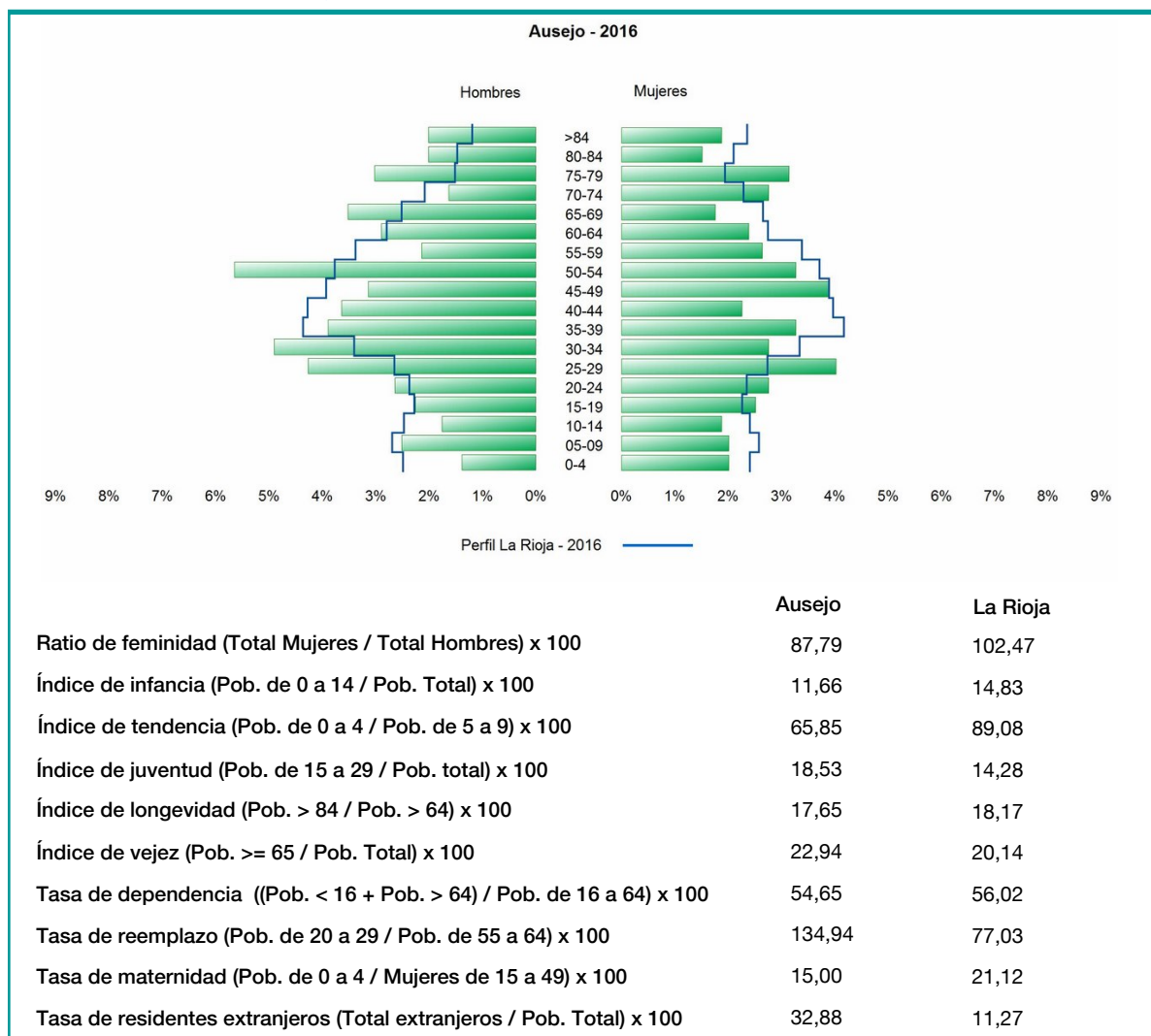
2. Evolución Demográfica

Padrón	2010	2011	2012	2013	2014	2015	2016
Total	1.110	1.122	1.106	1.104	899	796	815
Hombres	681	677	660	655	493	424	434
Mujeres	429	445	446	449	406	372	381
Densidad	19,6	19,8	19,5	19,5	15,9	14,1	14,4

Padrón municipal de habitantes



3. Pirámide, índices y tasas de Población (1/1/2016)



4. Movimiento Natural de la Población

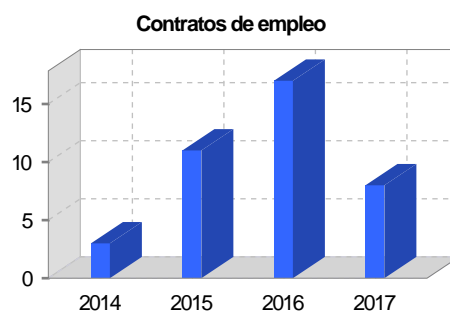
	2010	2011	2012	2013	2014	2015
Nacimientos	7	4	6	5	7	7
Defunciones	10	7	13	6	8	5
Matrimonios	1	1	2	1	2	2
Crecimiento vegetativo	-3	-3	-7	-1	-1	2
Tasa bruta de mortalidad	8,96	6,28	11,76	5,99	9,44	6,21
Tasa bruta de natalidad	6,27	3,59	5,43	4,99	8,26	8,69
Tasa bruta de nupcialidad	0,90	0,90	1,81	1,00	2,36	2,48

5. Mercado Laboral. (a 31 de marzo)

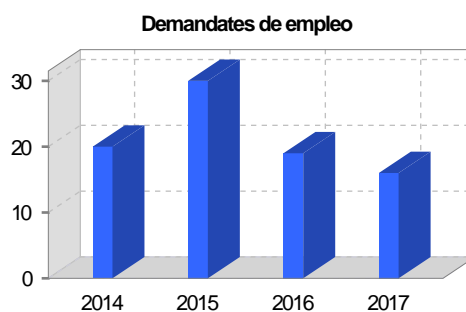
Afiliados en alta laboral en la Seguridad Social (2017)

Total	Régimen general y otros	Autónomo no agrario	Autónomo agrario (SETA)
290	167	43	80

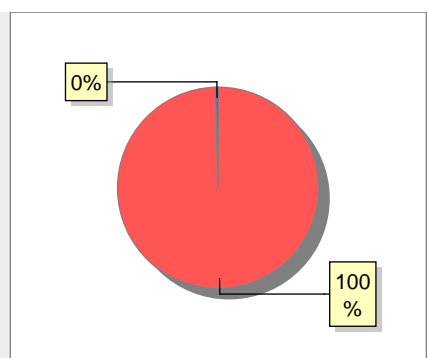
Contratos	2014	2015	2016	2017
Total	3	11	17	8
Hombres	1	9	15	8
Mujeres	2	2	2	



Paro registrado	2014	2015	2016	2017
Total	20	30	19	16
Hombres	6	13	6	7
Mujeres	14	17	13	9



6. Catastro



● Superficie rústica (Ha.)	5.632,37
● Superficie urbana (Ha.)	25,02

Titulares 2016

Urbano	813
Rústico	1.860
Urbano/Rústico	2.288

Unidades Rústicas 2015

Parcelas	10.308
Subparcelas	11.646

Valor Catastral Rústico 2015

Valor (Miles de Euros)	4.815,59
------------------------	----------

Valor Catastral Urbano 2015 (Miles de Euros)

Valor catastral del suelo	4.371,91
Valor catastral de la construcción	11.984,45

Unidades Urbanas 2015

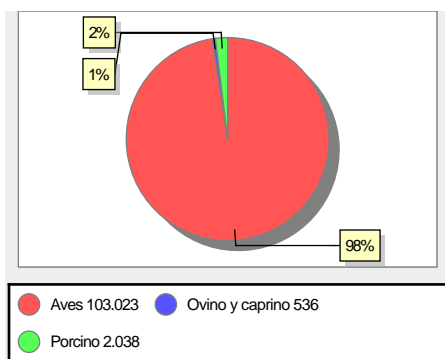
Industrial	356
Residencial	464
Terciario y comercial	78
Equipamiento	5
Suelo vacante	247
Edificio Singular	1

Superficie Urbana 2015

Superficie edificada	14,67
Superficie sin edificar	10,35

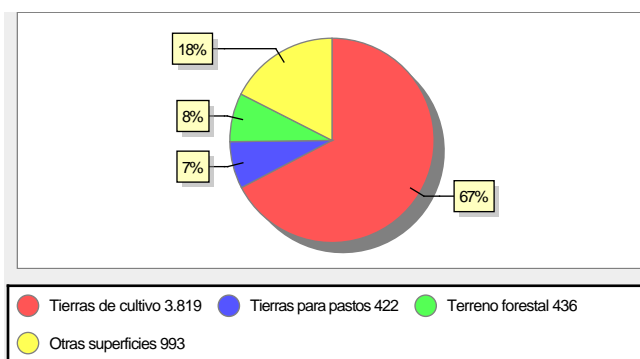
7. Ganadería - 2016

	Cabezas ganaderas	Unidades ganaderas
Aves	103.023	515,12
Gallinas		
Pollos	103.023	515,12
Bovinos		
Terberos de cebo		
Vacas de carne		
Vacas de ordeño		
Conejas		
Conejas		
Ovinos y Caprinos	536	80,40
Cabras		
Ovejas	536	80,40
Porcinos	2.038	328,04
Cerdas	14	4,20
Cerdos de cebo	2.024	323,84



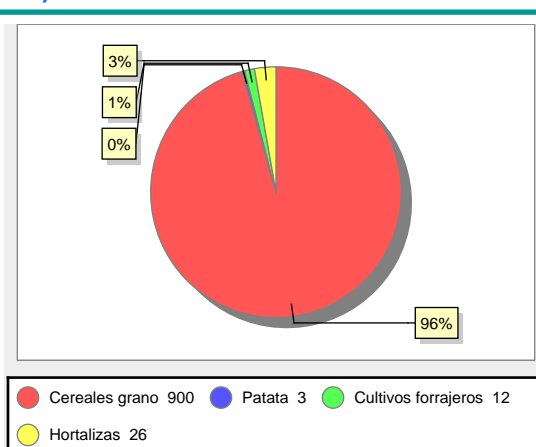
8. Distribución General del Terreno - 2016

	Total	Regadío	Secano
Total Municipal	5.670	921	4.749
Tierras de cultivo	3.819	921	2.898
Barbecho y otras tierras	825	130	695
Cultivos herbáceos	946	232	714
Cultivos leñosos	2.048	559	1.489
Tierras para pastos	422		422
Pastizales	422		422
Prados naturales			
Terreno forestal	436		436
Monte abierto	30		30
Monte leñoso	124		124
Monte maderable	282		282
Otras superficies	993		993
Erial a pastos	640		640
Espartizal			
Ríos y lagos	53		53
Superficie no agrícola	270		270
Terreno improductivo	30		30

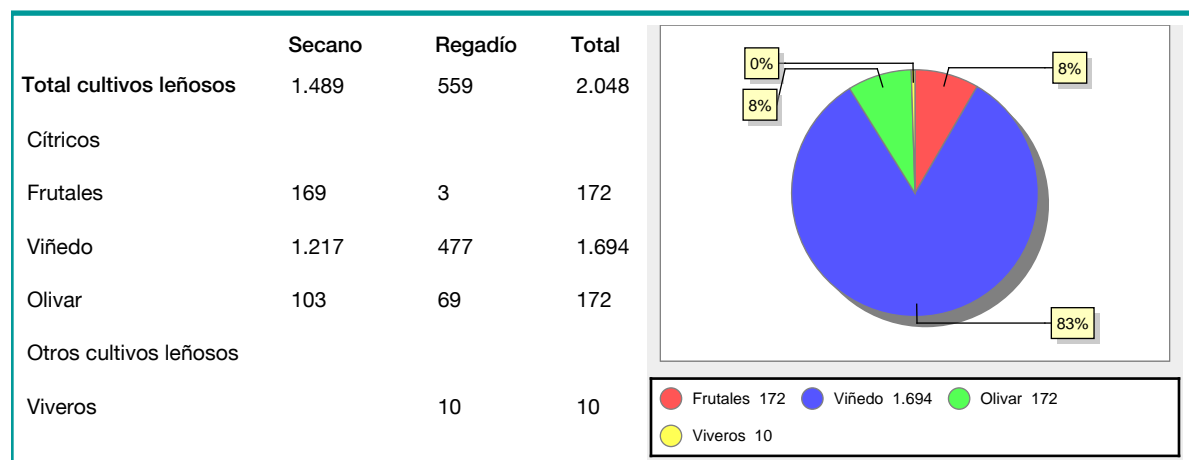


9. Distribución de cultivos herbáceos (Ha.) - 2016

	Secano	Regadío	Total
Total cultivos herbáceos	714	232	946
Cereales grano	700	200	900
Leguminosas grano			
Patata		3	3
Cultivos industriales	3	2	5
Flores y plantas			
Cultivos forrajeros	11	1	12
Hortalizas		26	26



10. Distribución de cultivos leñosos (Ha.) - 2016



11. Parque de Vehículos

	2008	2009	2010	2011	2012	2013	2014	2015	2016
Total vehículos	590	586	589	600	604	606	616	595	605
Automóviles	363	361	365	366	360	367	375	381	388
Motos	15	16	11	13	15	15	17	18	19
Furgonetas y Camiones	187	183	184	186	190	181	174	166	168
Autobuses	0	0	0	0	0	0	0	0	
Tractores industriales	2	2	2	2	2	2	2	2	2
Otros vehículos	23	24	27	33	37	41	48	28	28

12. Entidades Financieras

	2011	2012	2013	2014	2015	2016
Entidades financieras de Depósito	2	2	2	2	2	2
Entidades Financieras de Crédito	0	0	0	0	0	0

13. Salud

	2012	2013	2014	2015	2016
Centros de salud	0	0	0	0	0
Consultorios	1	1	1	1	1
Farmacias	1	1	1	1	1
Botiquines	0	0	0	0	0

14. Espacios Deportivos

	2015	2016
Campos de tiro	0	0
Campos de golf	0	0
Campos de futbol	0	0
Rocodromos	0	0
Pistas de petanca	0	0
Pistas de padel	0	0
Pistas de atletismo	0	0
Piscinas cubiertas	0	0
Pistas de squash	0	0
Pistas polideportivas	1	1
Pistas de tenis	0	0
Piscinas al aire libre	1	1
Pabellones polideportivos	0	0
Pabellones con fronton	0	0
Frontones	0	0

15. Turismo - 2017

	Establecimientos	Habitaciones	Plazas
Hoteles			
Casas rurales			
Restaurantes			
Hostales			
Pensiones			
Turismo activo			
Agencias de viajes			
Apartamentos			
Campings			
Albergues turísticos			
Empresas organizadoras de congresos y reuniones			

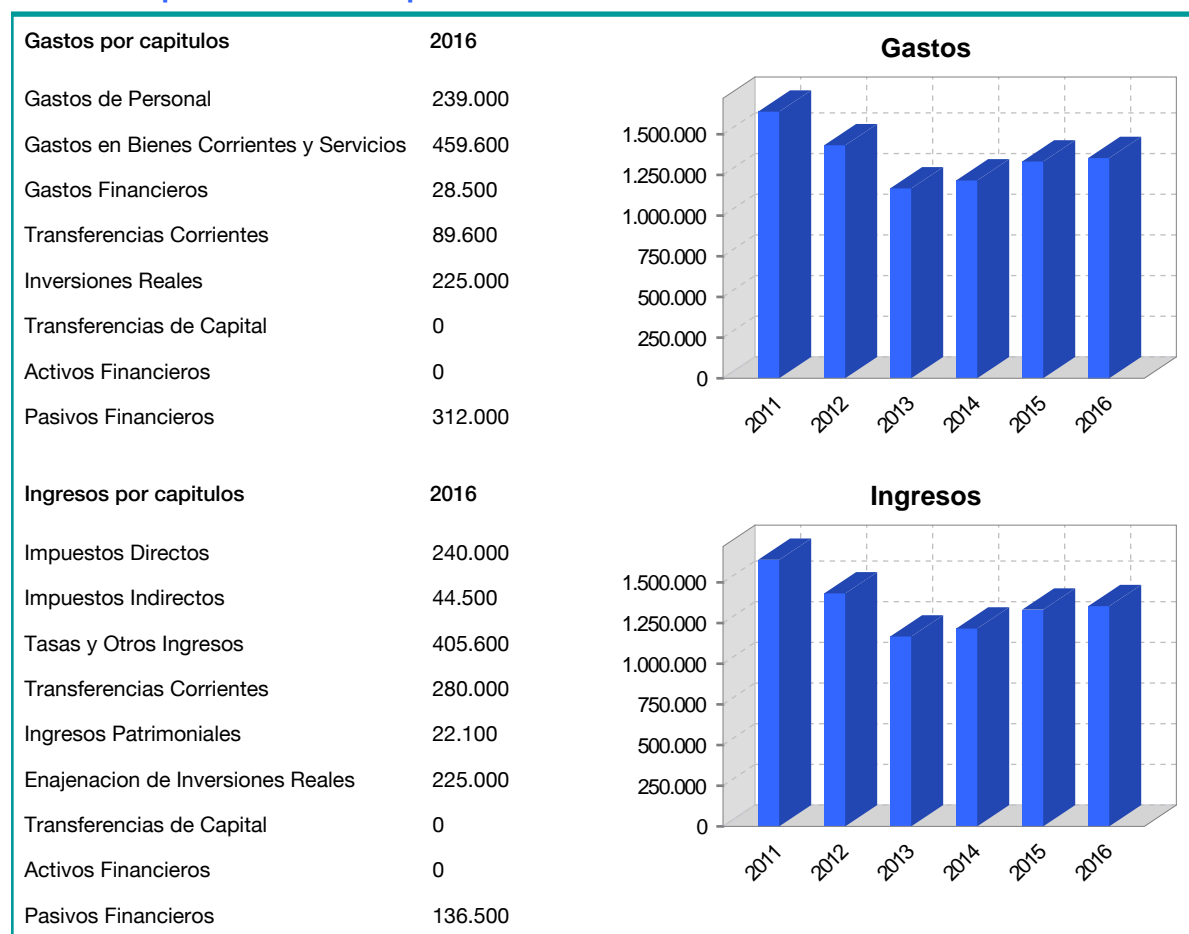
16. Conectividad: Banda ancha Fija

Entidad Municipal	Caudal de Bajada	Fibra optica de centralita	Fibra optica hasta el Hogar
Ausejo	30 Mb	SI	NO

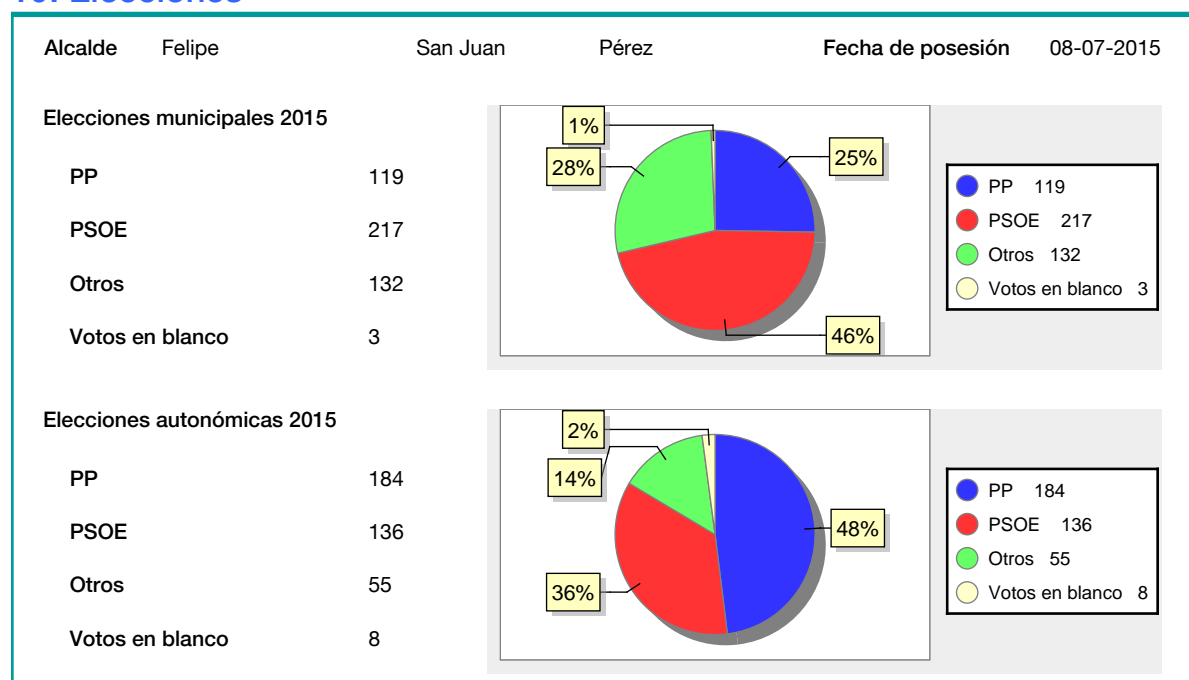
17. Conectividad: Banda ancha Movil

Entidad Municipal	Caudal de Bajada	UMTS
Ausejo	6 Mb	SI

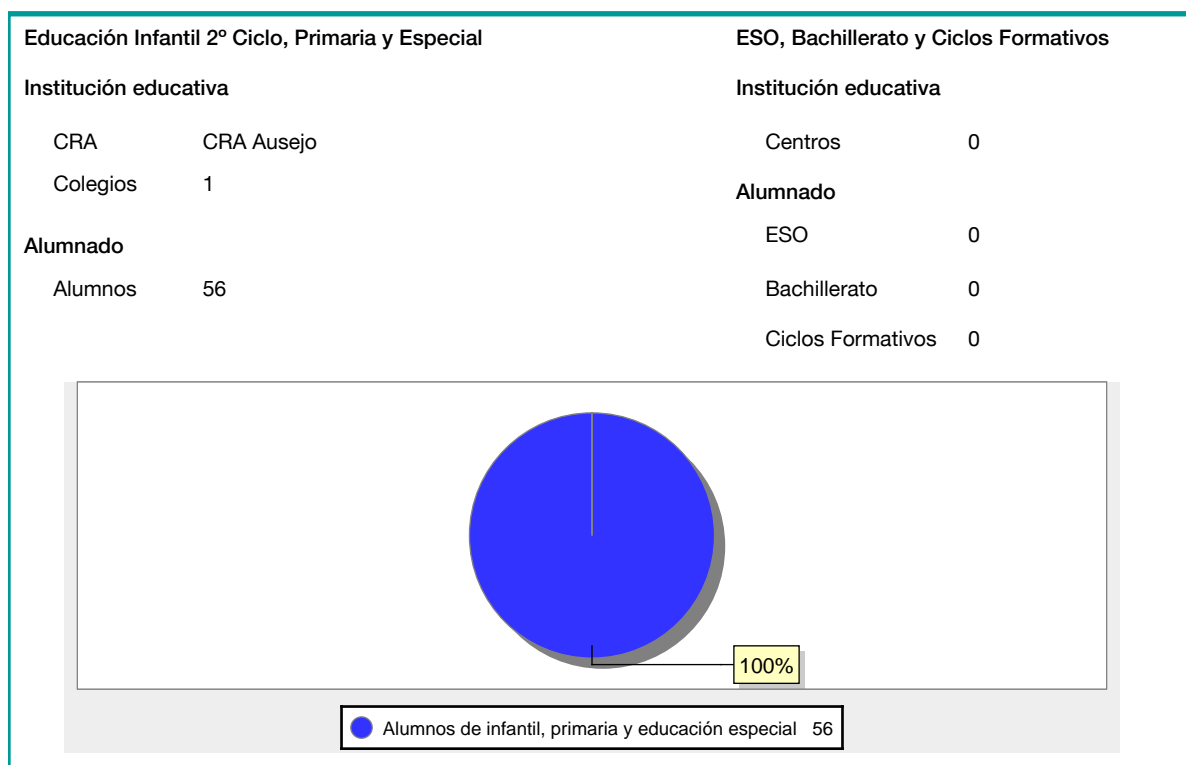
18. Presupuestos Municipales



19. Elecciones



20. Educación - Curso 2016 / 2017 - Centros públicos



21. Educación - Curso 2016 / 2017 - Centros privados

