

## Ficha Municipal - 2017

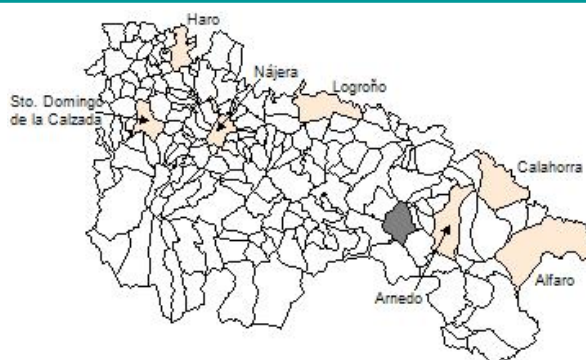
### Comunidad Autónoma de La Rioja



Gobierno de La Rioja  
Consejería de  
Administración Pública  
y Hacienda



Instituto  
de Estadística  
de La Rioja



## 1. Datos Generales

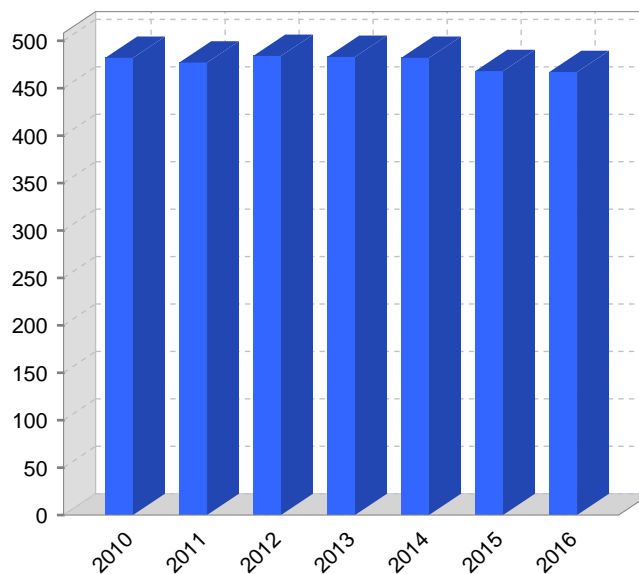
Código INE	26017	Superficie municipal (Km <sup>2</sup> )	48,33
Municipio	Arnedillo	Altitud máxima del núcleo principal del municipio (m)	654
Partido judicial	Calahorra	Distancia a la capital	62
Zona de salud	Arnedo	Número de núcleos	4

## 2. Evolución Demográfica

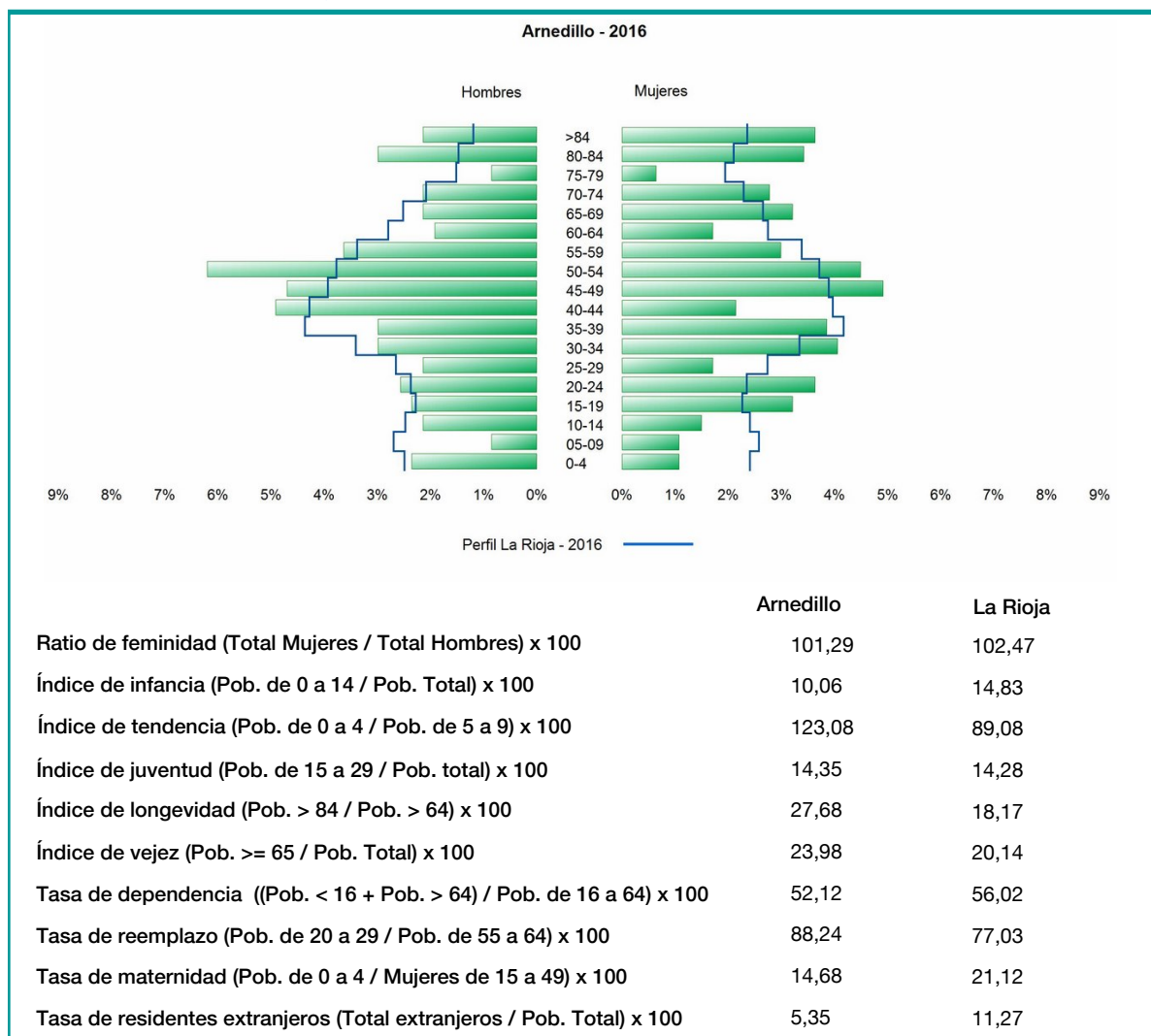
Padrón	2010	2011	2012	2013	2014	2015	2016
Total	482	477	484	483	482	468	467
Hombres	234	233	239	235	237	234	232
Mujeres	248	244	245	248	245	234	235
Densidad	10,0	9,9	10,0	10,0	10,0	9,7	9,7

Padrón municipal de habitantes

Censo	1991	2001	2011
Total	396	442	478
Hombres	195	218	236
Mujeres	201	224	242
Extranjeros	3	42	



### 3. Pirámide, índices y tasas de Población (1/1/2016)



### 4. Movimiento Natural de la Población

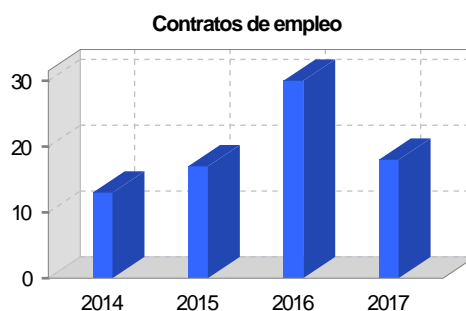
	2010	2011	2012	2013	2014	2015
Nacimientos	2	3	2	3	4	3
Defunciones	7	5	6	5	11	3
Matrimonios	3	2		2	1	1
Crecimiento vegetativo	-5	-2	-4	-2	-7	0
Tasa bruta de mortalidad	14,60	10,41	12,41	10,36	23,16	6,42
Tasa bruta de natalidad	4,17	6,24	4,14	6,22	8,42	6,42
Tasa bruta de nupcialidad	6,26	4,16		4,15	2,11	2,14

## 5. Mercado Laboral. (a 31 de marzo)

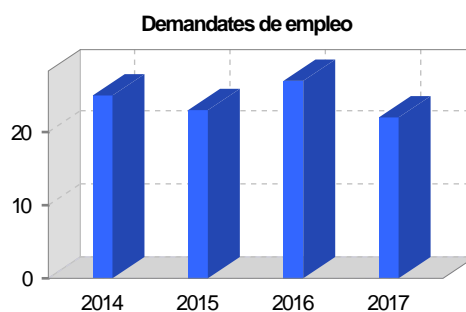
### Afiliados en alta laboral en la Seguridad Social (2017)

Total	Régimen general y otros	Autónomo no agrario	Autónomo agrario (SETA)
182	144	32	6

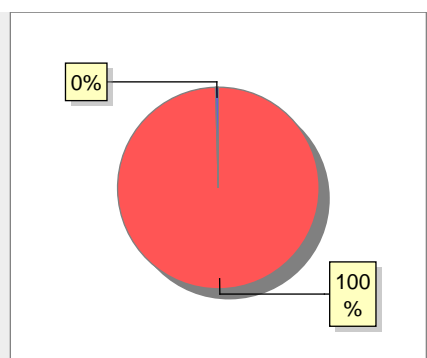
Contratos	2014	2015	2016	2017
Total	13	17	30	18
Hombres	5	9	11	6
Mujeres	8	8	19	12



Paro registrado	2014	2015	2016	2017
Total	25	23	27	22
Hombres	13	13	17	9
Mujeres	12	10	10	13



## 6. Catastro



● Superficie rústica (Ha.)	4.847,99
● Superficie urbana (Ha.)	22,22

### Titulares 2016

Urbano	1.057
Rústico	1.184
Urbano/Rústico	1.975

### Unidades Rústicas 2015

Parcelas	9.227
Subparcelas	9.733

### Valor Catastral Rústico 2015

Valor (Miles de Euros)	301,94
------------------------	--------

### Valor Catastral Urbano 2015 (Miles de Euros)

Valor catastral del suelo	5.540,68
Valor catastral de la construcción	27.554,51

### Unidades Urbanas 2015

Industrial	201
Residencial	594
Terciario y comercial	194
Equipamiento	13
Suelo vacante	240
Edificio Singular	2

### Superficie Urbana 2015

Superficie edificada	12,96
Superficie sin edificar	9,26

### 7. Ganadería - 2016

	Cabezas ganaderas	Unidades ganaderas
<b>Aves</b>		
Gallinas		
Pollos		
<b>Bovinos</b>	65	65,00
Terneros de cebo		
Vacas de carne	65	65,00
Vacas de ordeño		
<b>Conejas</b>		
Conejas		
<b>Ovinos y Caprinos</b>	3.613	541,95
Cabras	196	29,40
Ovejas	3.417	512,55
<b>Porcinos</b>		
Cerdas		
Cerdos de cebo		

● Bovino 65    ● Ovino y caprino 3.613

### 8. Distribución General del Terreno - 2016

	Total	Regadío	Secano
<b>Total Municipal</b>	4.830	23	4.807
<b>Tierras de cultivo</b>	203	11	192
Barbecho y otras tierras	61	4	57
Cultivos herbáceos	3	2	1
Cultivos leñosos	139	5	134
<b>Tierras para pastos</b>	478		478
Pastizales	478		478
Prados naturales			
<b>Terreno forestal</b>	1.749	12	1.737
Monte abierto	6		6
Monte leñoso	611		611
Monte maderable	1.132	12	1.120
<b>Otras superficies</b>	2.400		2.400
Erial a pastos	1.880		1.880
Espartizal			
Ríos y lagos	109		109
Superficie no agrícola	106		106
Terreno improductivo	305		305

● Tierras de cultivo 203    ● Tierras para pastos 478    ● Terreno forestal 1.749  
● Otras superficies 2.400

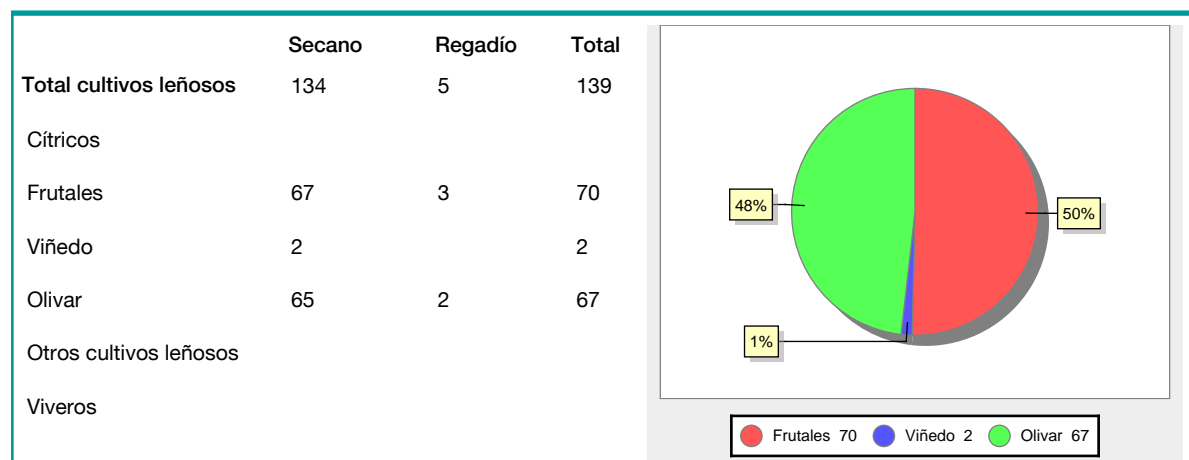
### 9. Distribución de cultivos herbáceos (Ha.) - 2016

	Secano	Regadío	Total
<b>Total cultivos herbáceos</b>	1	2	3
Cereales grano			
Leguminosas grano			
Patata		1	1
Cultivos industriales			
Flores y plantas			
Cultivos forrajeros	1		1
Hortalizas		1	1

● Patata 1    ● Cultivos forrajeros 1    ● Hortalizas 1

## 10. Distribución de cultivos leñosos (Ha.) - 2016



## 11. Parque de Vehículos

	2008	2009	2010	2011	2012	2013	2014	2015	2016
Total vehículos	253	261	286	291	287	285	295	303	300
Automóviles	172	179	198	204	197	197	210	220	217
Motos	12	13	15	16	19	18	18	18	20
Furgonetas y Camiones	55	56	58	56	55	55	53	51	49
Autobuses	0	0	0	0	0	0	0	0	0
Tractores industriales	0	0	0	0	0	0	0	0	0
Otros vehículos	14	13	15	15	16	15	14	14	14

## 12. Entidades Financieras

	2011	2012	2013	2014	2015	2016
Entidades financieras de Depósito	2	2	2	1	1	1
Entidades Financieras de Crédito	0	0	0	0	0	0

## 13. Salud

	2012	2013	2014	2015	2016
Centros de salud	0	0	0	0	0
Consultorios	2	2	2	2	2
Farmacias	1	1	1	1	1
Botiquines	0	0	0	0	0

## 14. Espacios Deportivos

	2015	2016
Campos de tiro	0	0
Campos de golf	0	0
Campos de futbol	0	0
Rocodromos	0	0
Pistas de petanca	0	0
Pistas de padel	0	0
Pistas de atletismo	0	0
Piscinas cubiertas	1	1
Pistas de squash	0	0
Pistas polideportivas	1	1
Pistas de tenis	1	1
Piscinas al aire libre	3	3
Pabellones polideportivos	0	0
Pabellones con fronton	1	1
Frontones	2	2

## 15. Turismo - 2017

	Establecimientos	Habitaciones	Plazas
Hoteles	4	234	441
Casas rurales	2	7	13
Restaurantes	7		602
Hostales			
Pensiones	1	25	41
Turismo activo			
Agencias de viajes			
Apartamentos	2	3	14
Campings			
Albergues turísticos			
Empresas organizadoras de congresos y reuniones			

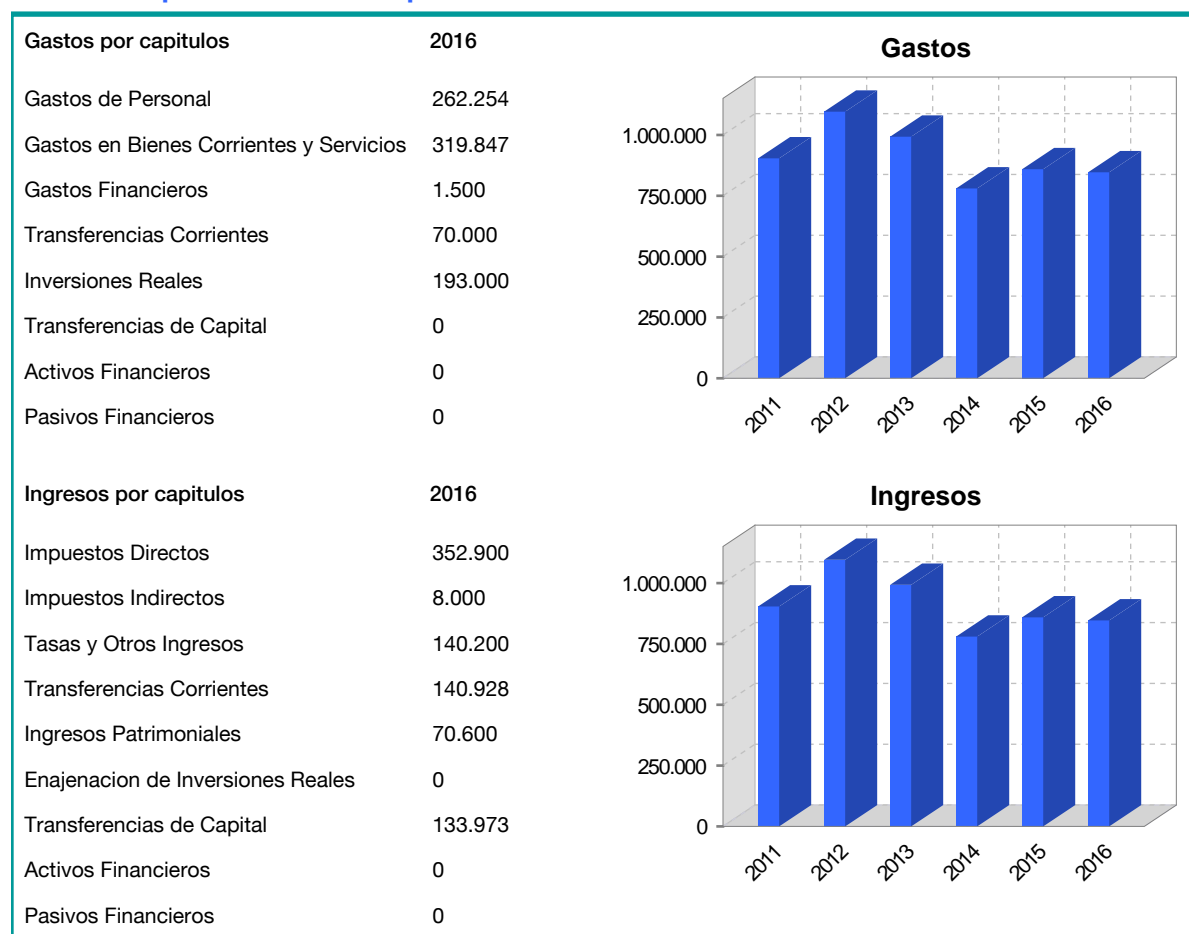
## 16. Conectividad: Banda ancha Fija

Entidad Municipal	Caudal de Bajada	Fibra optica de centralita	Fibra optica hasta el Hogar
Arnedillo	30 Mb	SI	NO

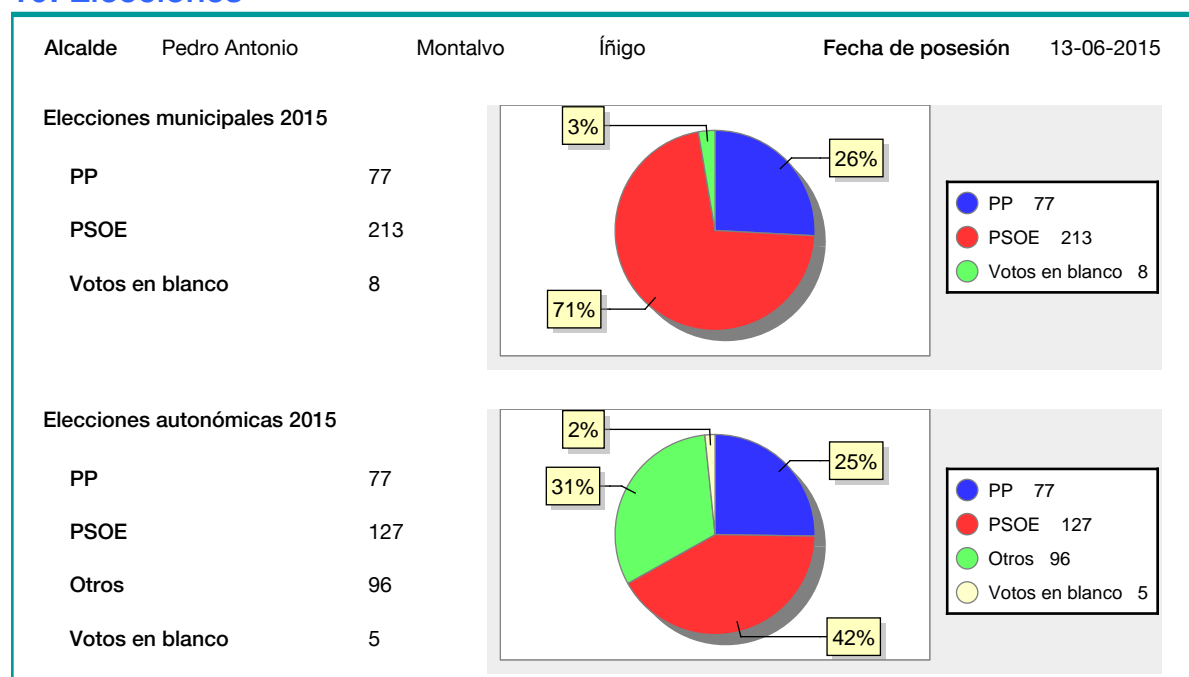
## 17. Conectividad: Banda ancha Movil

Entidad Municipal	Caudal de Bajada	UMTS
Arnedillo	6 Mb	SI

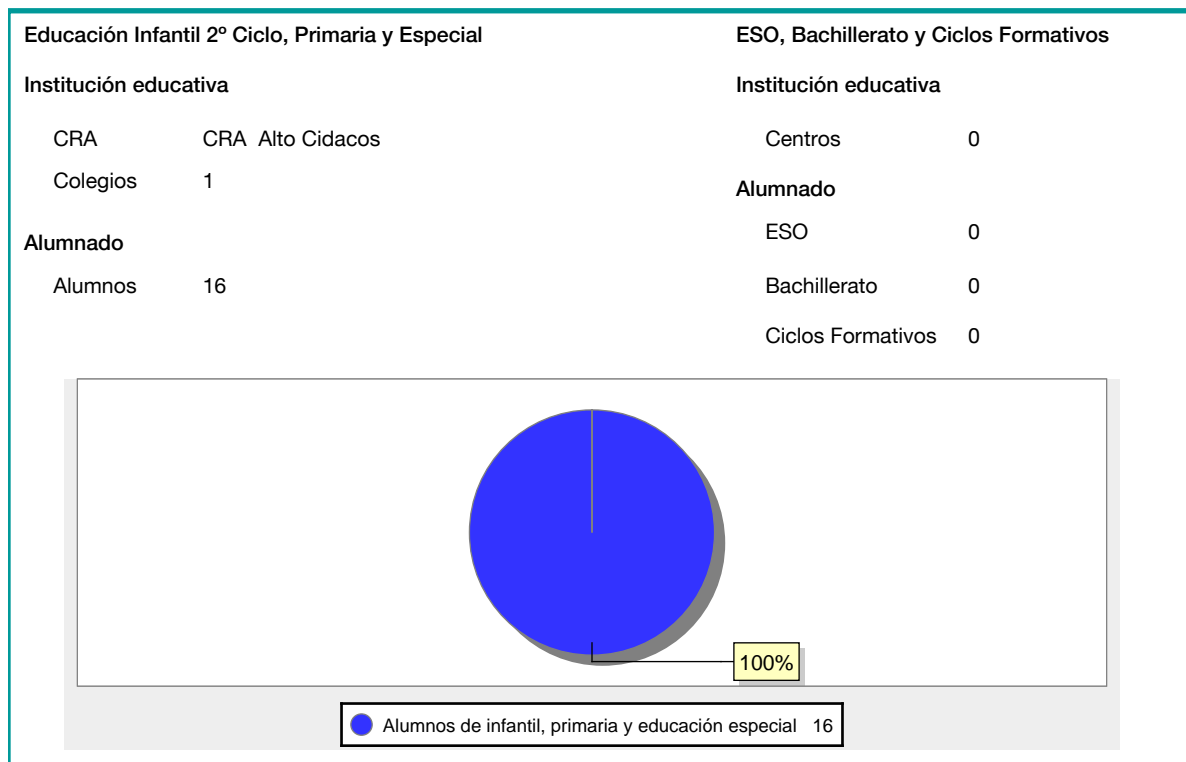
## 18. Presupuestos Municipales



## 19. Elecciones



## 20. Educación - Curso 2016 / 2017 - Centros públicos



## 21. Educación - Curso 2016 / 2017 - Centros privados

