

Ficha Municipal - 2017

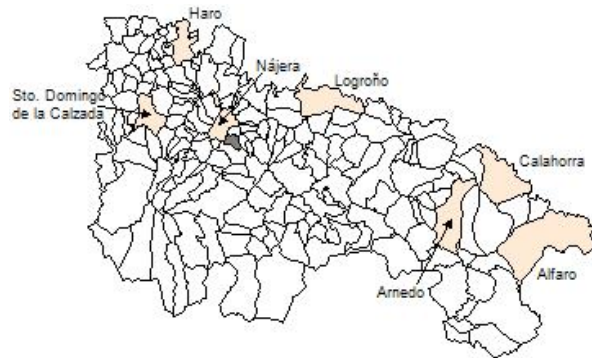
Comunidad Autónoma de La Rioja



Gobierno de La Rioja
Consejería de
Administración Pública
y Hacienda



Instituto
de Estadística
de La Rioja



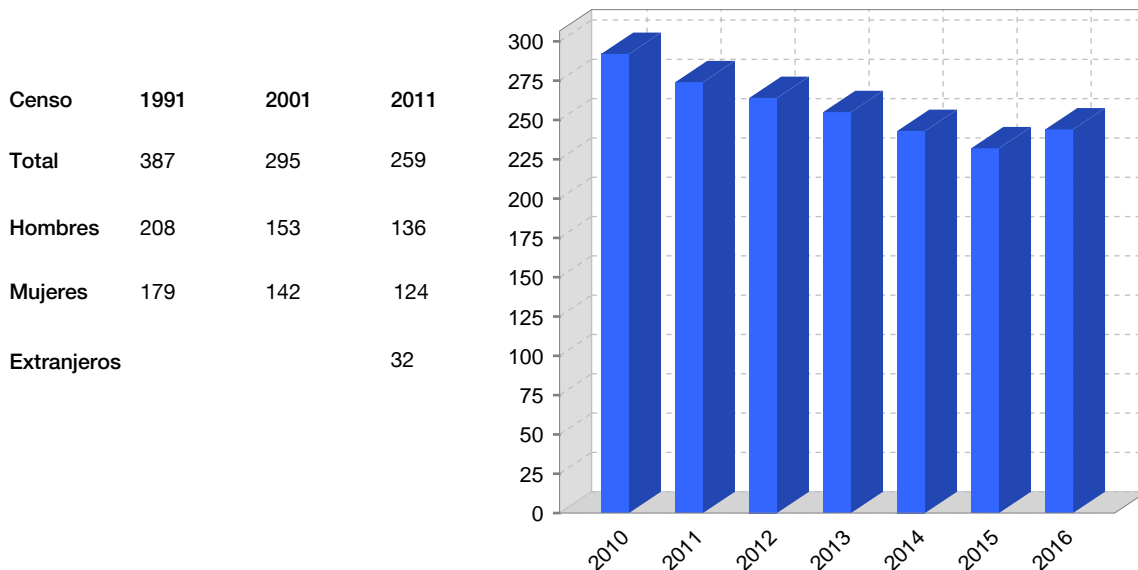
1. Datos Generales

Código INE	26015	Superficie municipal (Km ²)	8,39
Municipio	Arenzana de Abajo	Altitud máxima del núcleo principal del municipio (m)	543
Partido judicial	Logroño	Distancia a la capital	26
Zona de salud	Nájera	Número de núcleos	2

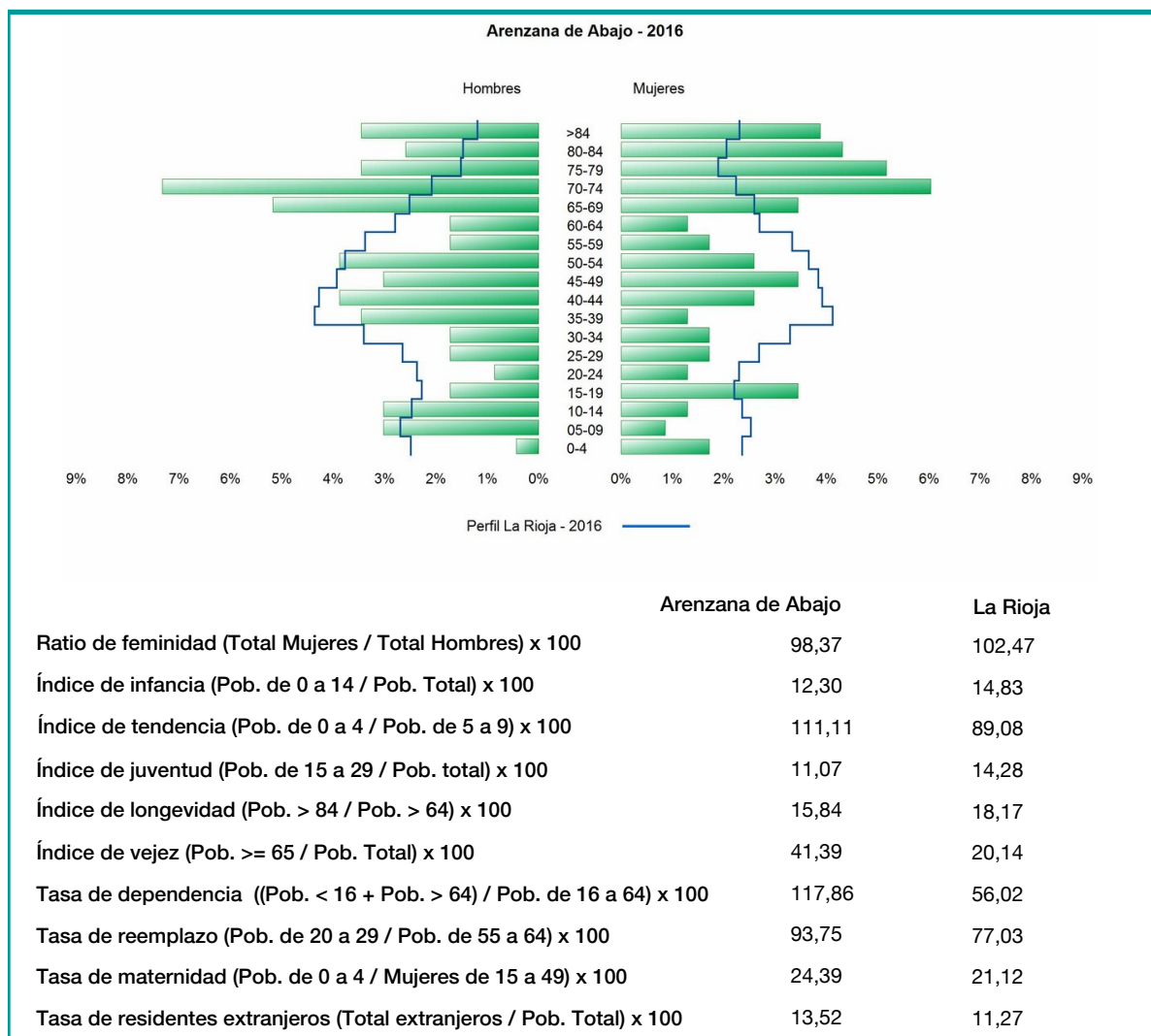
2. Evolución Demográfica

Padrón	2010	2011	2012	2013	2014	2015	2016
Total	292	274	264	255	243	232	244
Hombres	151	141	138	135	129	121	123
Mujeres	141	133	126	120	114	111	121
Densidad	34,8	32,7	31,5	30,4	29,0	27,7	29,1

Padrón municipal de habitantes



3. Pirámide, índices y tasas de Población (1/1/2016)



4. Movimiento Natural de la Población

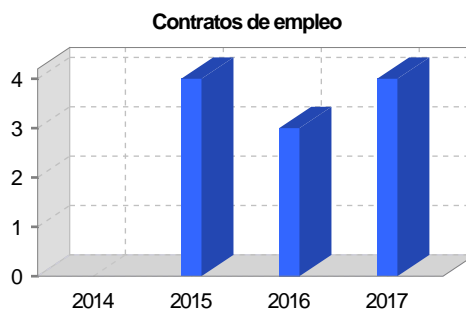
	2010	2011	2012	2013	2014	2015
Nacimientos	2	5	1	1	2	3
Defunciones	12	4	6	5	6	4
Matrimonios			1	1	1	
Crecimiento vegetativo	-10	1	-5	-4	-4	-1
Tasa bruta de mortalidad	42,40	14,87	23,12	20,08	25,26	16,81
Tasa bruta de natalidad	7,07	18,59	3,85	4,02	8,42	12,61
Tasa bruta de nupcialidad			3,85	4,02	4,21	

5. Mercado Laboral. (a 31 de marzo)

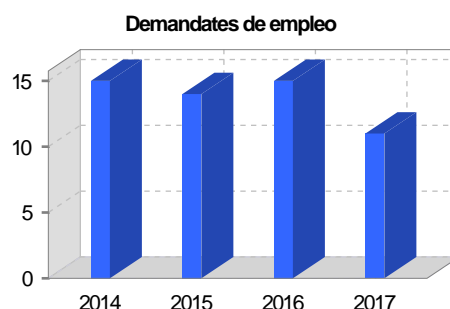
Afiliados en alta laboral en la Seguridad Social (2017)

Total	Régimen general y otros	Autónomo no agrario	Autónomo agrario (SETA)
66	27	22	17

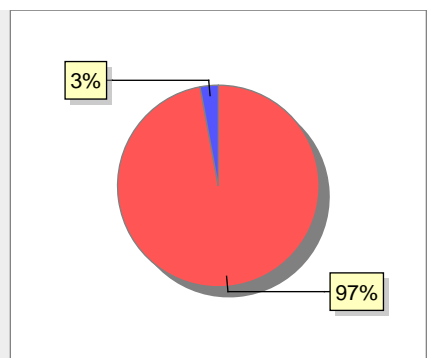
Contratos	2014	2015	2016	2017
Total		4	3	4
Hombres		4	2	4
Mujeres			1	



Paro registrado	2014	2015	2016	2017
Total	15	14	15	11
Hombres	7	7	6	5
Mujeres	8	7	9	6



6. Catastro



● Superficie rústica (Ha.)	846,4
● Superficie urbana (Ha.)	25,24

Titulares 2016

Urbano	477
Rústico	732
Urbano/Rústico	911

Unidades Rústicas 2015

Parcelas	1.875
Subparcelas	2.462

Valor Catastral Rústico 2015

Valor (Miles de Euros)	4.286,2
------------------------	---------

Valor Catastral Urbano 2015 (Miles de Euros)

Valor catastral del suelo	5.952,18
Valor catastral de la construcción	7.789,09

Unidades Urbanas 2015

Industrial	258
Residencial	236
Terciario y comercial	23
Equipamiento	4
Suelo vacante	189
Edificio Singular	1

Superficie Urbana 2015

Superficie edificada	10,16
Superficie sin edificar	15,08

7. Ganadería - 2016

	Cabezas ganaderas	Unidades ganaderas
Aves		
Gallinas		
Pollos		
Bovinos		
Terneros de cebo		
Vacas de carne		
Vacas de ordeño		
Conejas		
Conejas		
Ovinos y Caprinos	6	0,90
Cabras	6	0,90
Ovejas		
Porcinos	721	115,36
Cerdas		
Cerdos de cebo	721	115,36

Category	Percentage	Value
Porcino	99%	721
Ovino y caprino	1%	6

8. Distribución General del Terreno - 2016

	Total	Regadío	Secano
Total Municipal	838	153	685
Tierras de cultivo			
Barbecho y otras tierras	44	14	30
Cultivos herbáceos	55	35	20
Cultivos leñosos	372	78	294
Tierras para pastos			
Pastizales	105		105
Prados naturales	105		105
Terreno forestal			
Monte abierto		26	120
Monte leñoso	93		93
Monte maderable	53	26	27
Otras superficies			
Erial a pastos	50		50
Espartizal			
Ríos y lagos	12		12
Superficie no agrícola	52		52
Terreno improductivo	2		2

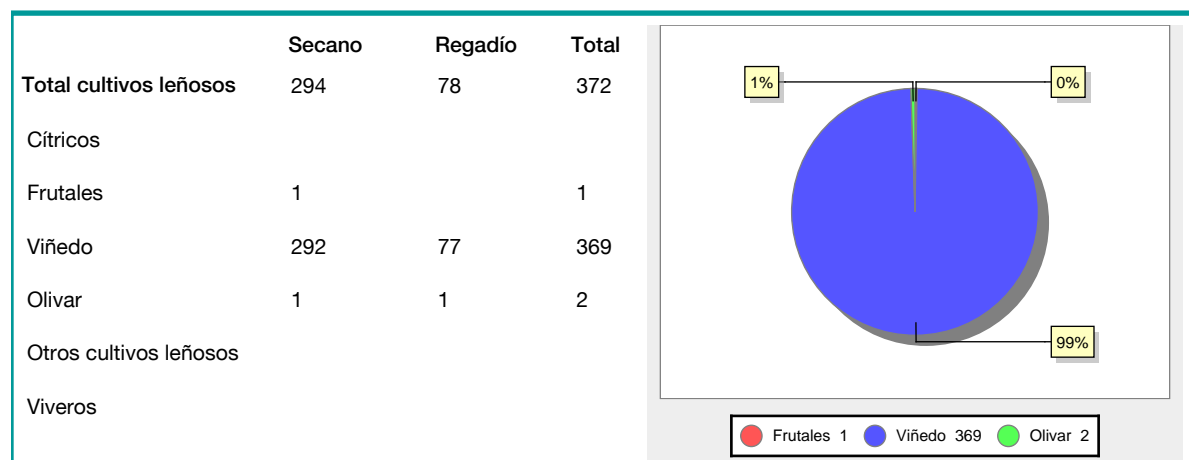
Category	Percentage	Value
Tierras de cultivo	56%	471
Tierras para pastos	17%	105
Terreno forestal	14%	146
Otras superficies	13%	116

9. Distribución de cultivos herbáceos (Ha.) - 2016

	Secano	Regadío	Total
Total cultivos herbáceos	20	35	55
Cereales grano	19	28	47
Leguminosas grano	1	1	2
Patata		1	1
Cultivos industriales			
Flores y plantas			
Cultivos forrajeros		2	2
Hortalizas		3	3

Category	Percentage	Value
Cereales grano	85%	47
Hortalizas	5%	3
Cultivos forrajeros	4%	2
Leguminosas grano	2%	2
Patata	4%	1

10. Distribución de cultivos leñosos (Ha.) - 2016



11. Parque de Vehículos

	2008	2009	2010	2011	2012	2013	2014	2015	2016
Total vehículos	263	253	247	248	243	235	225	211	214
Automóviles	123	121	129	133	131	133	128	124	124
Motos	14	12	12	10	10	9	10	12	12
Furgonetas y Camiones	96	94	91	89	85	84	76	70	72
Autobuses	0	0	0	0	0	0	0	0	0
Tractores industriales	5	5	4	4	4	2	1	0	0
Otros vehículos	25	21	11	12	13	7	10	5	6

12. Entidades Financieras

	2011	2012	2013	2014	2015	2016
Entidades financieras de Depósito	1	1	1	0	0	0
Entidades Financieras de Crédito	0	0	0	0	0	0

13. Salud

	2012	2013	2014	2015	2016
Centros de salud	0	0	0	0	0
Consultorios	1	1	1	1	1
Farmacias	1	1	1	1	1
Botiquines	0	0	0	0	0

14. Espacios Deportivos

	2015	2016
Campos de tiro	0	0
Campos de golf	0	0
Campos de futbol	1	1
Rocodromos	0	0
Pistas de petanca	0	0
Pistas de padel	0	0
Pistas de atletismo	0	0
Piscinas cubiertas	0	0
Pistas de squash	0	0
Pistas polideportivas	0	0
Pistas de tenis	0	0
Piscinas al aire libre	0	0
Pabellones polideportivos	0	0
Pabellones con fronton	1	1
Frontones	0	0

15. Turismo - 2017

	Establecimientos	Habitaciones	Plazas
Hoteles			
Casas rurales			
Restaurantes			
Hostales			
Pensiones			
Turismo activo			
Agencias de viajes			
Apartamentos	1	1	6
Campings			
Albergues turísticos			
Empresas organizadoras de congresos y reuniones			

16. Conectividad: Banda ancha Fija

Entidad Municipal	Caudal de Bajada	Fibra optica de centralita	Fibra optica hasta el Hogar
Arenzana de Abajo	30 Mb	SI	NO

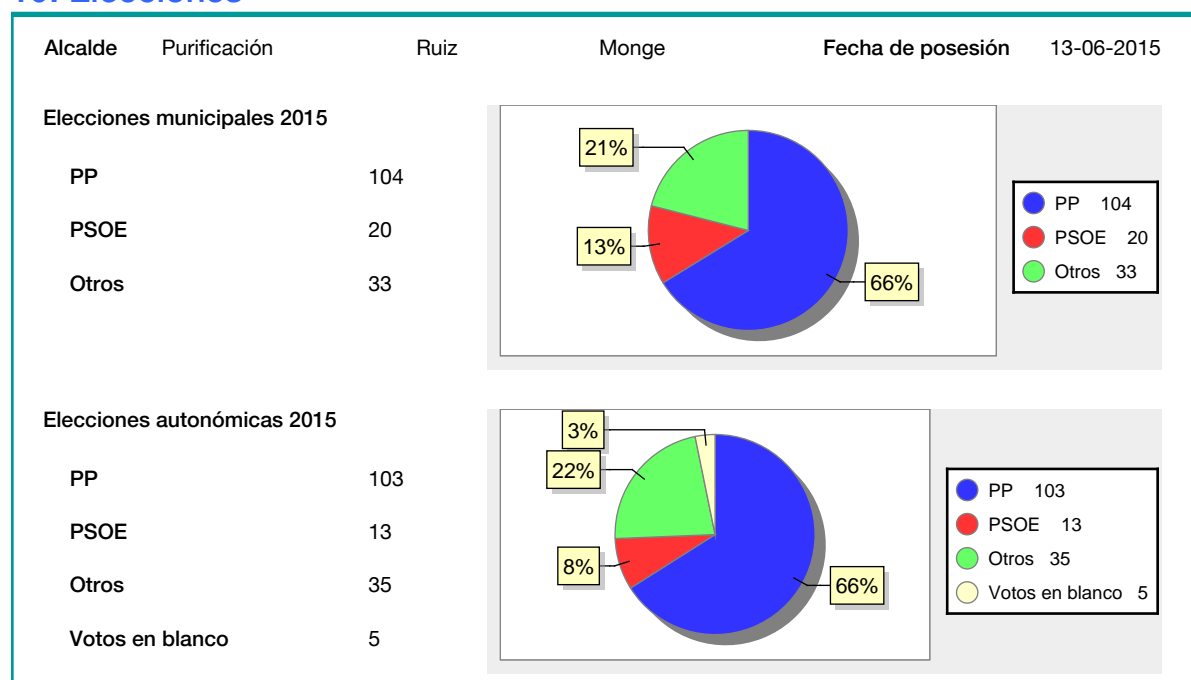
17. Conectividad: Banda ancha Movil

Entidad Municipal	Caudal de Bajada	UMTS
Arenzana de Abajo		NO

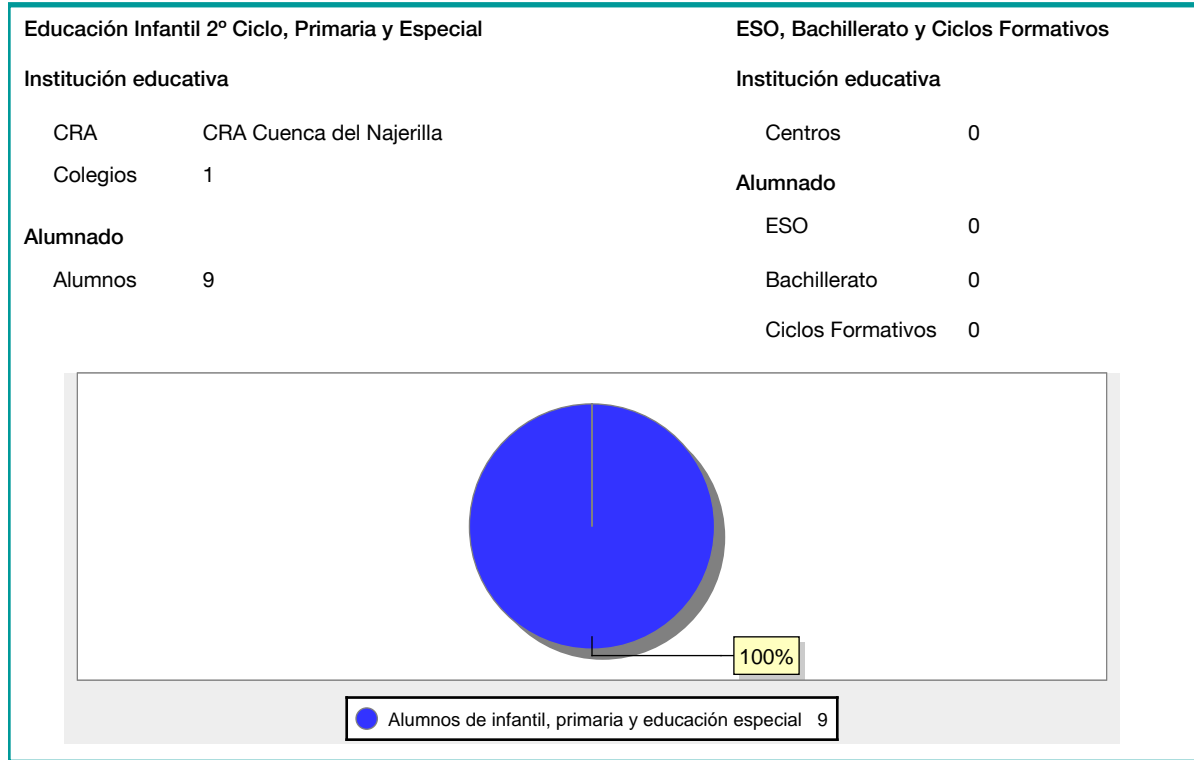
18. Presupuestos Municipales



19. Elecciones



20. Educación - Curso 2016 / 2017 - Centros públicos



21. Educación - Curso 2016 / 2017 - Centros privados

