

## Ficha Municipal - 2017

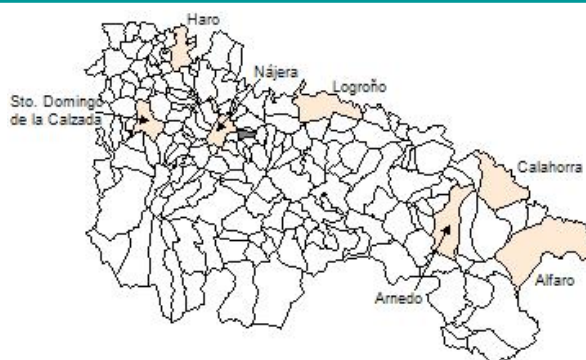
### Comunidad Autónoma de La Rioja



Gobierno de La Rioja  
Consejería de  
Administración Pública  
y Hacienda



Instituto  
de Estadística  
de La Rioja



## 1. Datos Generales

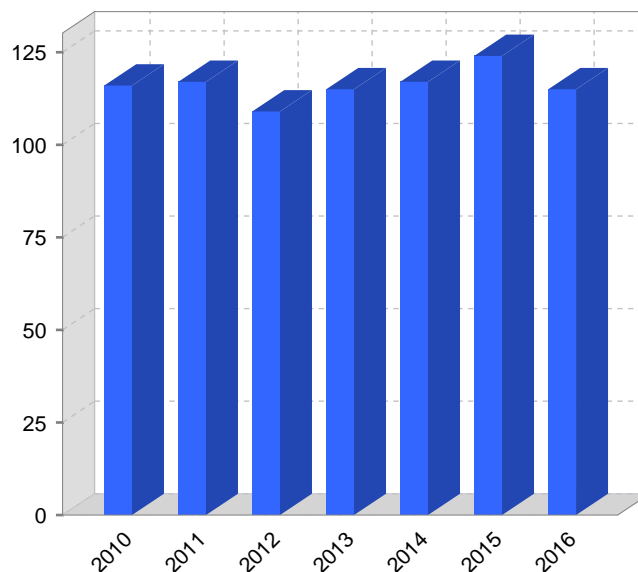
Código INE	26010	Superficie municipal (Km <sup>2</sup> )	6,49
Municipio	Alesón	Altitud máxima del núcleo principal del municipio (m)	576
Partido judicial	Logroño	Distancia a la capital	24
Zona de salud	Nájera	Número de núcleos	2

## 2. Evolución Demográfica

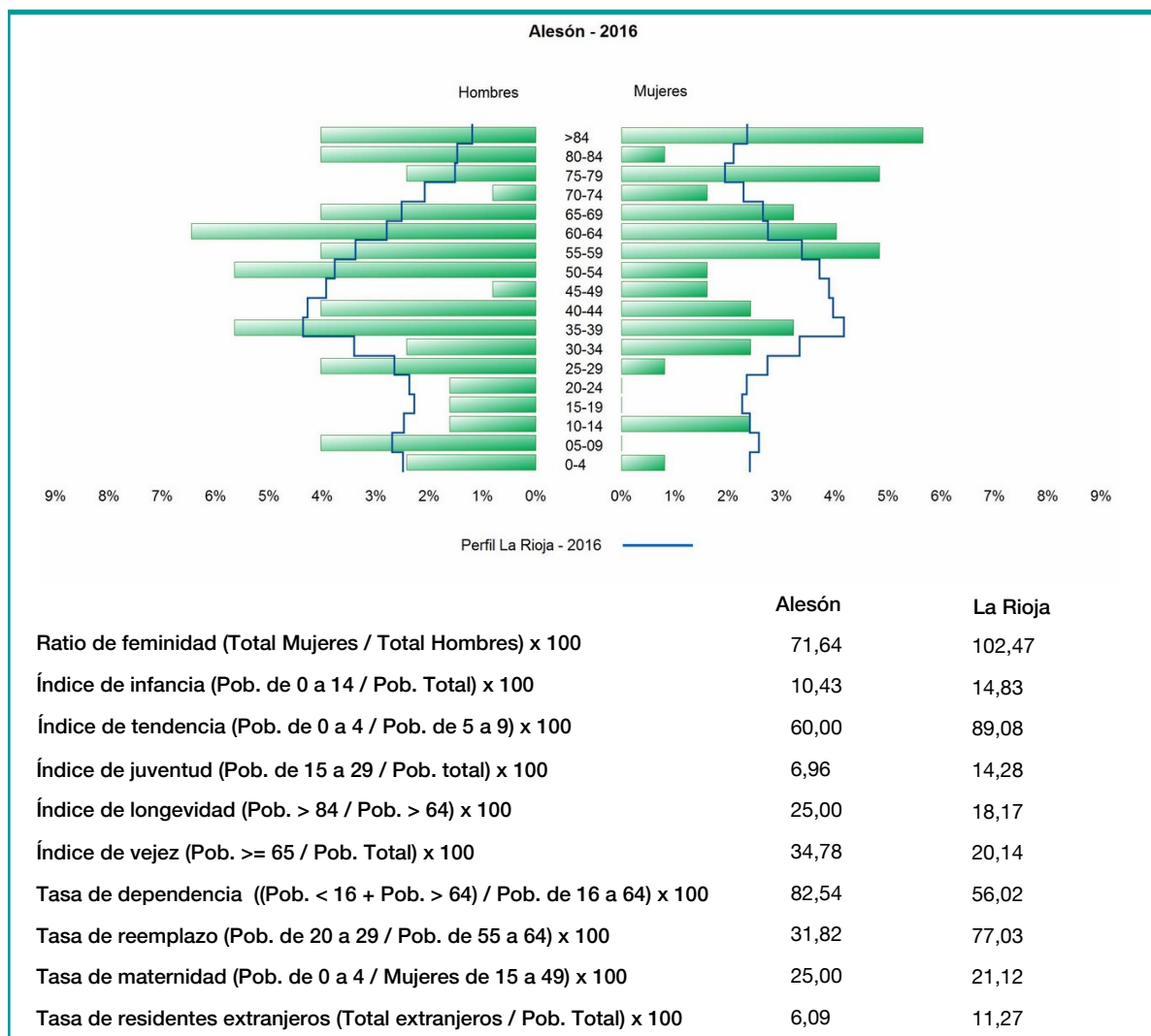
Padrón	2010	2011	2012	2013	2014	2015	2016
Total	116	117	109	115	117	124	115
Hombres	63	65	64	66	69	74	67
Mujeres	53	52	45	49	48	50	48
Densidad	17,9	18,0	16,8	17,7	18,0	19,1	17,7

Padrón municipal de habitantes

Censo	1991	2001	2011
Total	162	137	114
Hombres	80	69	66
Mujeres	82	68	48
Extranjeros		1	7



### 3. Pirámide, índices y tasas de Población (1/1/2016)



### 4. Movimiento Natural de la Población

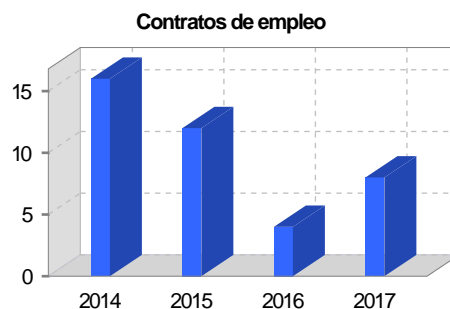
	2010	2011	2012	2013	2014	2015
Nacimientos	1		1			
Defunciones	2	2	2	1	1	2
Matrimonios						
Crecimiento vegetativo	-1	-2	-1	-1	-1	-2
Tasa bruta de mortalidad	17,17	17,70	17,86	8,62	8,30	16,74
Tasa bruta de natalidad	8,58		8,93			
Tasa bruta de nupcialidad						

## 5. Mercado Laboral. (a 31 de marzo)

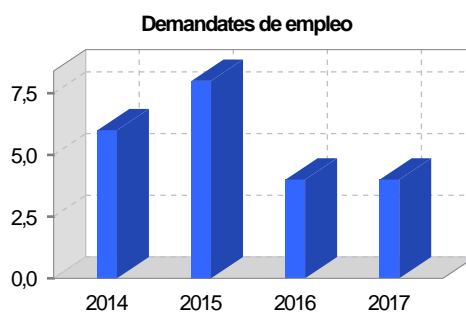
### Afiliados en alta laboral en la Seguridad Social (2017)

Total	Régimen general y otros	Autónomo no agrario	Autónomo agrario (SETA)
267	225	32	10

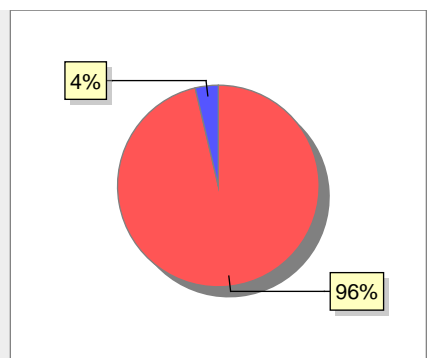
Contratos	2014	2015	2016	2017
Total	16	12	4	8
Hombres	16	8	2	6
Mujeres		4	2	2



Paro registrado	2014	2015	2016	2017
Total	6	8	4	4
Hombres	4	5	2	3
Mujeres	2	3	2	1



## 6. Catastro



● Superficie rústica (Ha.)	618,38
● Superficie urbana (Ha.)	23,72

### Titulares 2016

Urbano	245
Rústico	458
Urbano/Rústico	576

### Unidades Rústicas 2015

Parcelas	2.117
Subparcelas	2.300

### Valor Catastral Rústico 2015

Valor (Miles de Euros)	1.540,58
------------------------	----------

### Valor Catastral Urbano 2015 (Miles de Euros)

Valor catastral del suelo	5.729,03
Valor catastral de la construcción	11.571,45

### Unidades Urbanas 2015

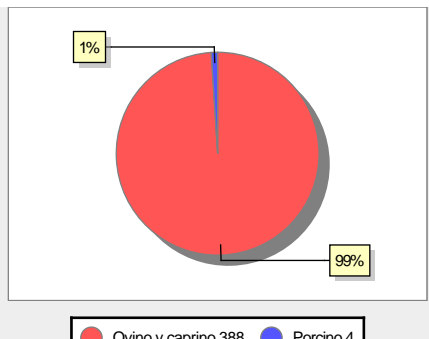
Industrial	109
Residencial	85
Terciario y comercial	13
Equipamiento	6
Suelo vacante	60

### Superficie Urbana 2015

Superficie edificada	16,74
Superficie sin edificar	6,98

### 7. Ganadería - 2016

	Cabezas ganaderas	Unidades ganaderas
<b>Aves</b>		
Gallinas		
Pollos		
<b>Bovinos</b>		
Terneros de cebo		
Vacas de carne		
Vacas de ordeño		
<b>Conejas</b>		
Conejas		
<b>Ovinos y Caprinos</b>	388	58,20
Cabras	388	58,20
Ovejas		
<b>Porcinos</b>	4	0,64
Cerdas		
Cerdos de cebo	4	0,64

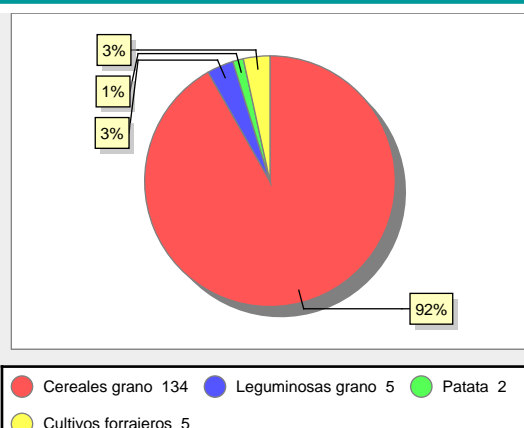
### 8. Distribución General del Terreno - 2016

	Total	Regadío	Secano
<b>Total Municipal</b>	649	120	529
<b>Tierras de cultivo</b>	465	120	345
Barbecho y otras tierras	78	8	70
Cultivos herbáceos	146	67	79
Cultivos leñosos	241	45	196
<b>Tierras para pastos</b>	35		35
Pastizales	35		35
Prados naturales			
<b>Terreno forestal</b>	36		36
Monte abierto			
Monte leñoso	32		32
Monte maderable	4		4
<b>Otras superficies</b>	113		113
Erial a pastos	33		33
Espartizal			
Ríos y lagos	16		16
Superficie no agrícola	55		55
Terreno improductivo	9		9

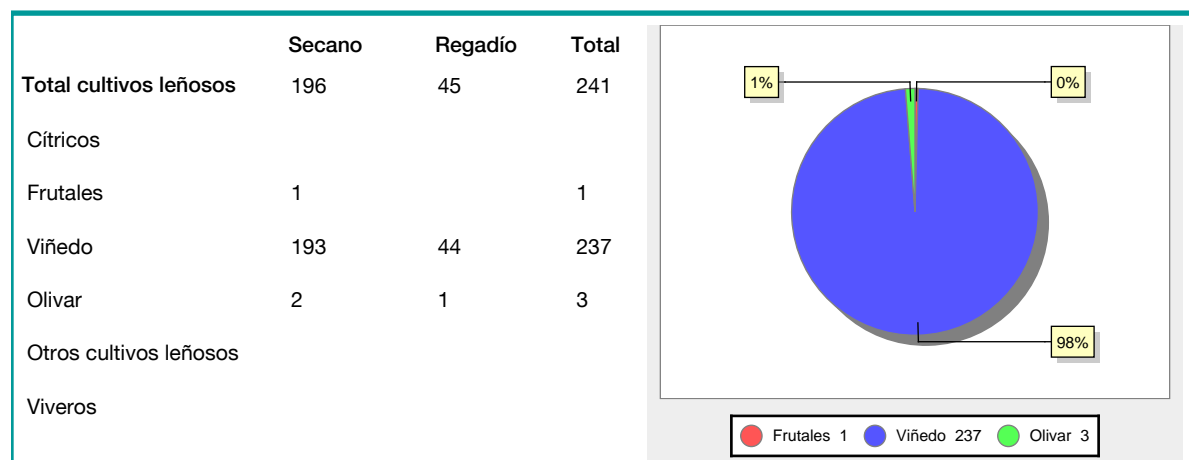
  


### 9. Distribución de cultivos herbáceos (Ha.) - 2016

	Secano	Regadío	Total
<b>Total cultivos herbáceos</b>	79	67	146
Cereales grano	72	62	134
Leguminosas grano	3	2	5
Patata		2	2
Cultivos industriales			
Flores y plantas			
Cultivos forrajeros	4	1	5
Hortalizas			

## 10. Distribución de cultivos leñosos (Ha.) - 2016



## 11. Parque de Vehículos

	2008	2009	2010	2011	2012	2013	2014	2015	2016
Total vehículos	319	324	323	316	306	290	262	255	256
Automóviles	119	119	113	110	109	103	97	97	99
Motos	8	10	9	9	9	9	9	9	7
Furgonetas y Camiones	115	113	115	111	106	103	100	92	97
Autobuses	0	0	0	0	0	0	0	0	
Tractores industriales	18	18	18	18	17	15	8	8	7
Otros vehículos	59	64	68	68	65	60	48	49	46

## 12. Entidades Financieras

	2011	2012	2013	2014	2015	2016
Entidades financieras de Depósito	0	0	0	0	0	0
Entidades Financieras de Crédito	0	0	0	0	0	0

## 13. Salud

	2012	2013	2014	2015	2016
Centros de salud	0	0	0	0	0
Consultorios	1	1	1	1	1
Farmacias	0	0	0	0	0
Botiquines	1	1	1	1	1

## 14. Espacios Deportivos

	2015	2016
Campos de tiro	0	0
Campos de golf	0	0
Campos de futbol	0	0
Rocodromos	0	0
Pistas de petanca	0	0
Pistas de padel	0	0
Pistas de atletismo	0	0
Piscinas cubiertas	0	0
Pistas de squash	0	0
Pistas polideportivas	1	1
Pistas de tenis	0	0
Piscinas al aire libre	1	1
Pabellones polideportivos	0	0
Pabellones con fronton	1	1
Frontones	0	0

## 15. Turismo - 2017

	Establecimientos	Habitaciones	Plazas
Hoteles			
Casas rurales			
Restaurantes	2		127
Hostales	1	40	70
Pensiones			
Turismo activo			
Agencias de viajes			
Apartamentos	1	1	5
Campings			
Albergues turísticos			
Empresas organizadoras de congresos y reuniones			

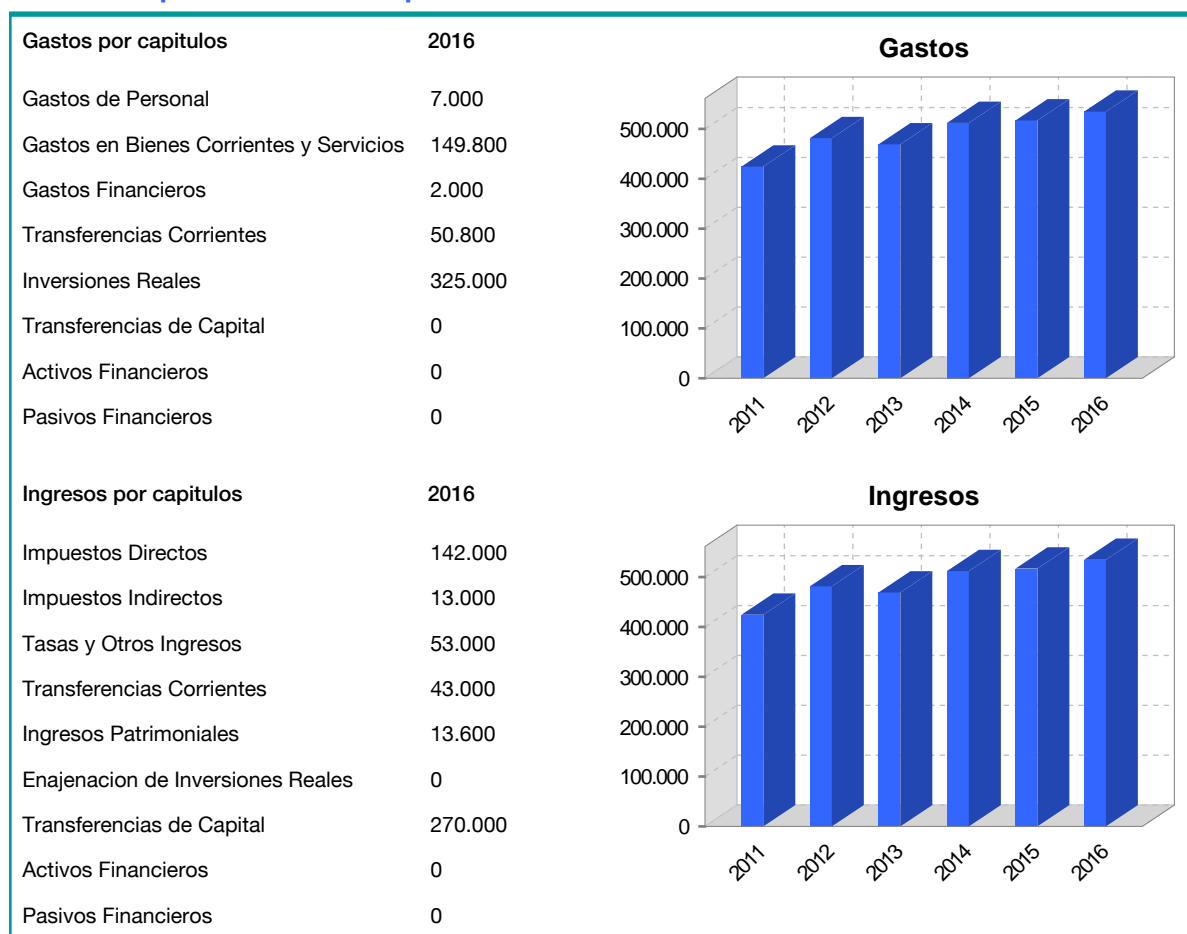
## 16. Conectividad: Banda ancha Fija

Entidad Municipal	Caudal de Bajada	Fibra optica de centralita	Fibra optica hasta el Hogar
Alesón	10 Mb	SI	NO

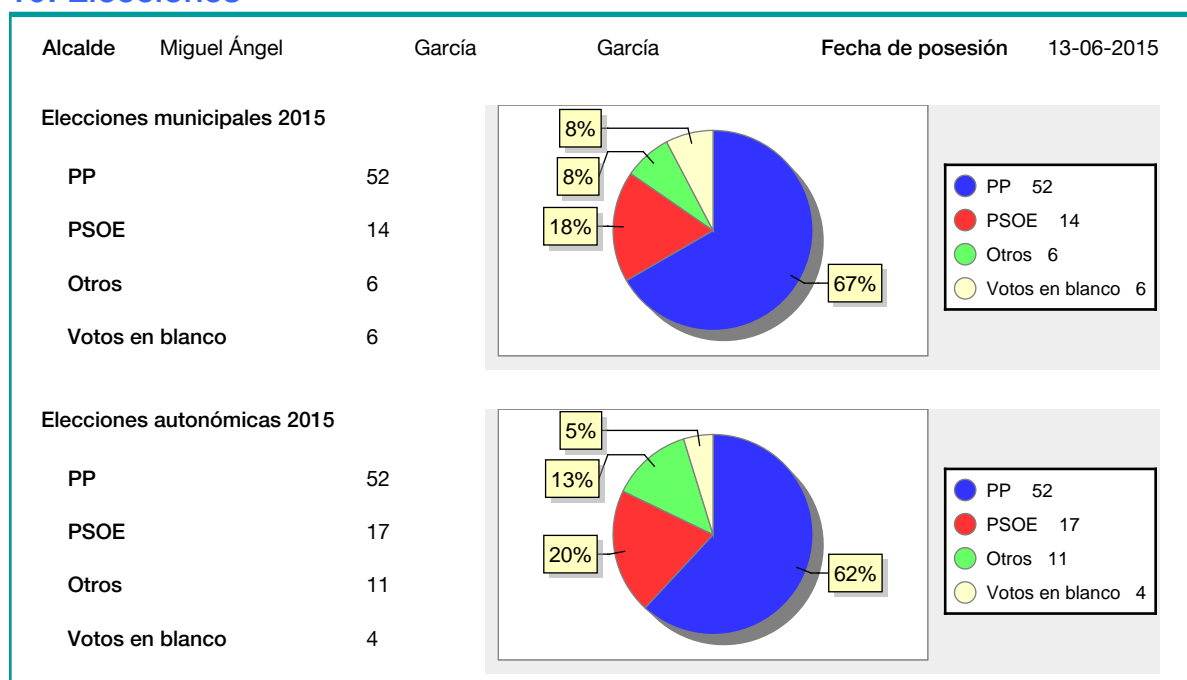
## 17. Conectividad: Banda ancha Movil

Entidad Municipal	Caudal de Bajada	UMTS
Alesón	6 Mb	SI

## 18. Presupuestos Municipales



## 19. Elecciones



## 20. Educación - Curso 2016 / 2017 - Centros públicos

Educación Infantil 2º Ciclo, Primaria y Especial		ESO, Bachillerato y Ciclos Formativos	
<b>Institución educativa</b>		<b>Institución educativa</b>	
CRA	Sin centro rural agrupado	Centros	0
Colegios	0	<b>Alumnado</b>	
<b>Alumnado</b>		ESO	0
Alumnos	0	Bachillerato	0
		Ciclos Formativos	0

SIN DATOS

## 21. Educación - Curso 2016 / 2017 - Centros privados

Educación Infantil 2º Ciclo, Primaria y Especial		ESO, Bachillerato y Ciclos Formativos	
<b>Institución educativa</b>		<b>Institución educativa</b>	
Colegios	0	Centros	0
<b>Alumnado</b>		<b>Alumnado</b>	
Alumnos	0	ESO	0
		Bachillerato	0
		Ciclos Formativos	0

SIN DATOS