

Ficha Municipal - 2017

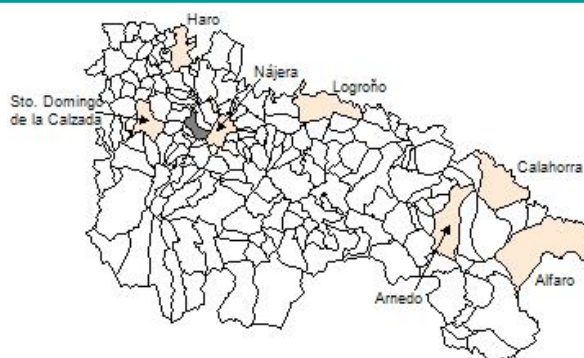
Comunidad Autónoma de La Rioja



Gobierno de La Rioja
Consejería de
Administración Pública
y Hacienda



Instituto
de Estadística
de La Rioja



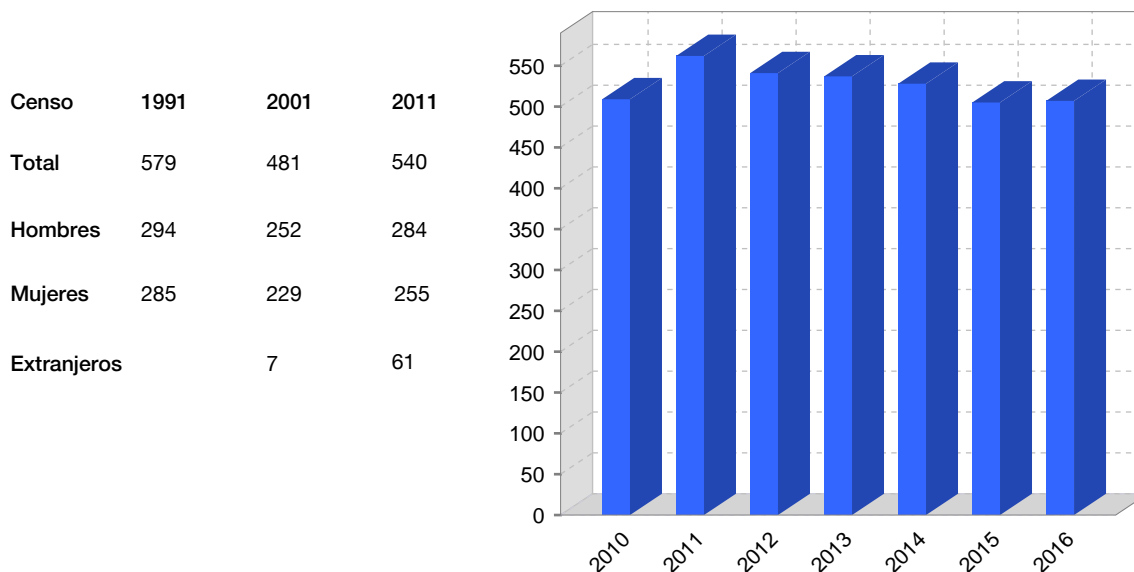
1. Datos Generales

Código INE	26009	Superficie municipal (Km ²)	17,17
Municipio	Alesanco	Altitud máxima del núcleo principal del municipio (m)	568
Partido judicial	Logroño	Distancia a la capital	35
Zona de salud	Nájera	Número de núcleos	2

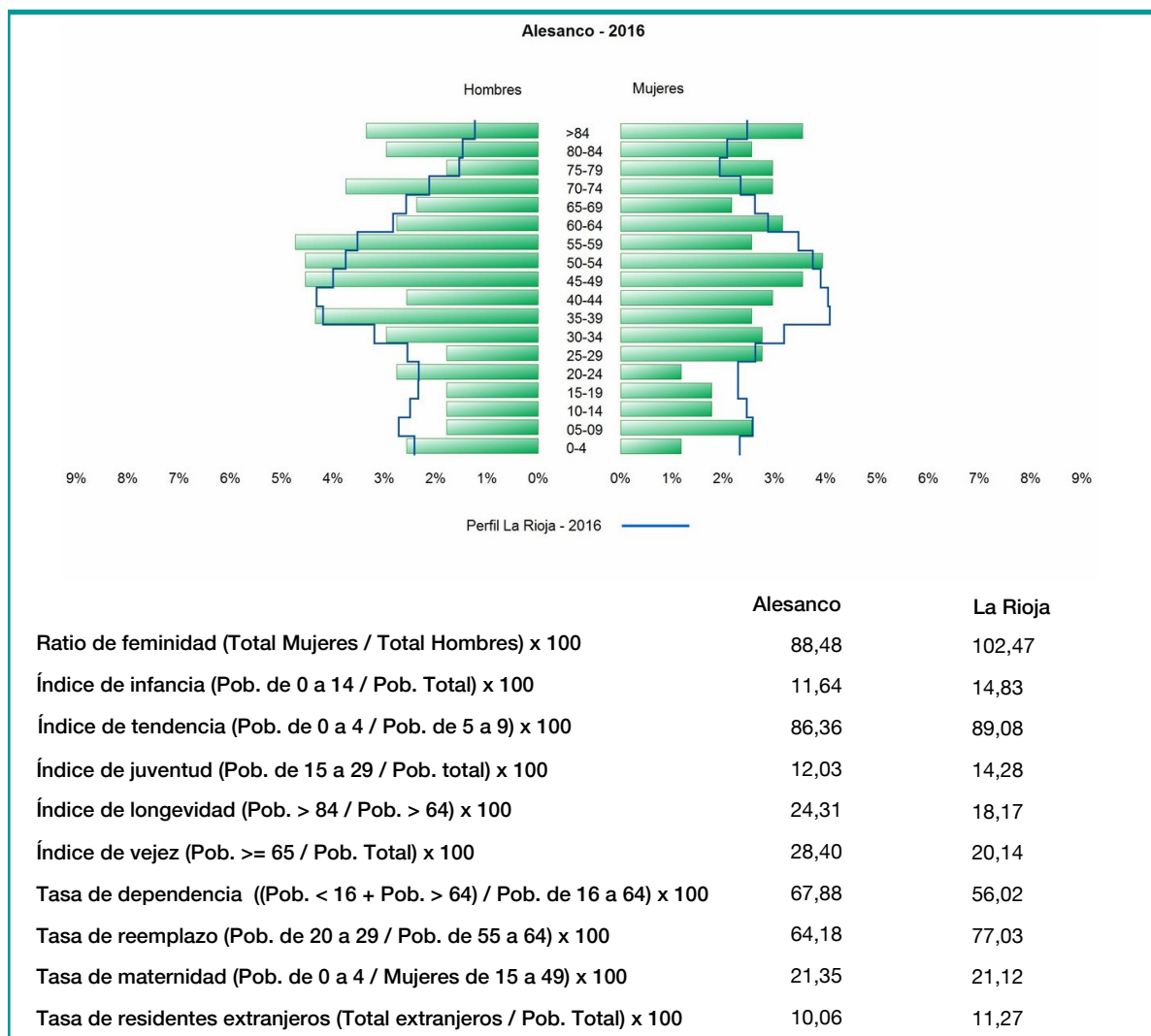
2. Evolución Demográfica

Padrón	2010	2011	2012	2013	2014	2015	2016
Total	509	562	541	537	528	505	507
Hombres	265	291	289	286	275	268	269
Mujeres	244	271	252	251	253	237	238
Densidad	29,7	32,7	31,5	31,3	30,8	29,4	29,5

Padrón municipal de habitantes



3. Pirámide, índices y tasas de Población (1/1/2016)



4. Movimiento Natural de la Población

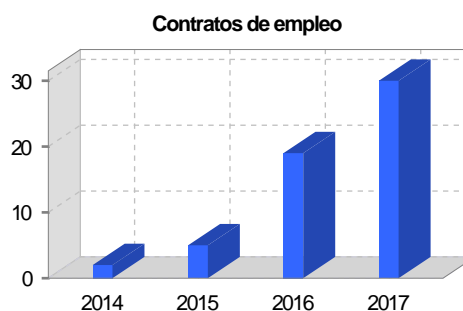
	2010	2011	2012	2013	2014	2015
Nacimientos	2	3	5	3	2	5
Defunciones	6	8	8	8	3	5
Matrimonios	1	3			1	1
Crecimiento vegetativo	-4	-5	-3	-5	-1	0
Tasa bruta de mortalidad	11,20	14,51	14,84	15,02	5,81	9,88
Tasa bruta de natalidad	3,73	5,44	9,28	5,63	3,87	9,88
Tasa bruta de nupcialidad	1,87	5,44			1,94	1,98

5. Mercado Laboral. (a 31 de marzo)

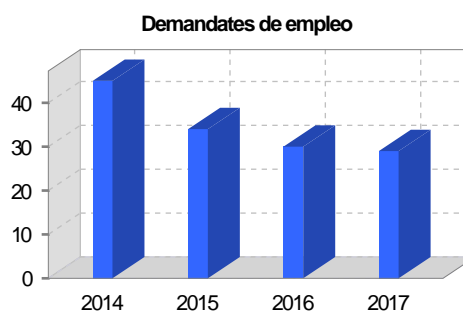
Afiliados en alta laboral en la Seguridad Social (2017)

Total	Régimen general y otros	Autónomo no agrario	Autónomo agrario (SETA)
103	34	39	30

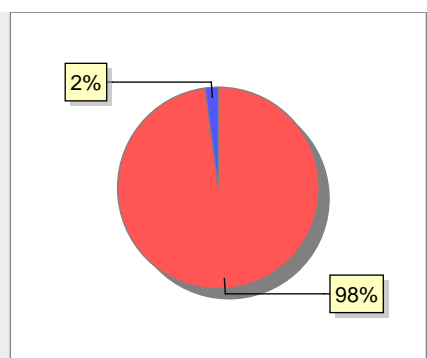
Contratos	2014	2015	2016	2017
Total	2	5	19	30
Hombres	2	2	17	29
Mujeres		3	2	1



Paro registrado	2014	2015	2016	2017
Total	45	34	30	29
Hombres	27	19	19	14
Mujeres	18	15	11	15



6. Catastro



● Superficie rústica (Ha.)	1.659,14
● Superficie urbana (Ha.)	35,82

Titulares 2016

Urbano	2.281
Rústico	1.083
Urbano/Rústico	3.013

Unidades Rústicas 2015

Parcelas	2.116
Subparcelas	2.886

Valor Catastral Rústico 2015

Valor (Miles de Euros)	5.545,22
------------------------	----------

Valor Catastral Urbano 2015 (Miles de Euros)

Valor catastral del suelo	12.325,6
Valor catastral de la construcción	48.869,4

Unidades Urbanas 2015

Industrial	204
Residencial	1.299
Terciario y comercial	232
Equipamiento	7
Suelo vacante	123
Edificio Singular	3

Superficie Urbana 2015

Superficie edificada	27,05
Superficie sin edificar	8,77

7. Ganadería - 2016

	Cabezas ganaderas	Unidades ganaderas
Aves		
Gallinas		
Pollos		
Bovinos		
Terneros de cebo		
Vacas de carne		
Vacas de ordeño		
Conejas		
Conejas		
Ovinos y Caprinos	13	1,95
Cabras	13	1,95
Ovejas		
Porcinos	5.555	1.019,70
Cerdas	935	280,50
Cerdos de cebo	4.620	739,20

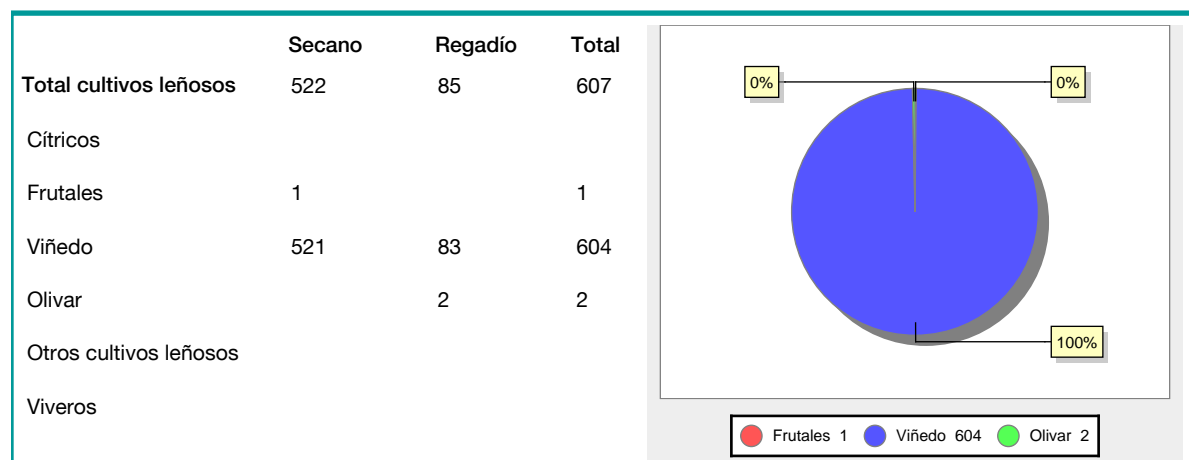
8. Distribución General del Terreno - 2016

	Total	Regadío	Secano
Total Municipal	1.715	555	1.160
Tierras de cultivo	1.445	555	890
Barbecho y otras tierras	129	16	113
Cultivos herbáceos	709	454	255
Cultivos leñosos	607	85	522
Tierras para pastos	27		27
Pastizales	27		27
Prados naturales			
Terreno forestal	102		102
Monte abierto			
Monte leñoso	80		80
Monte maderable	22		22
Otras superficies	141		141
Erial a pastos	8		8
Espartizal			
Ríos y lagos	7		7
Superficie no agrícola	118		118
Terreno improductivo	8		8

9. Distribución de cultivos herbáceos (Ha.) - 2016

	Secano	Regadío	Total
Total cultivos herbáceos	255	454	709
Cereales grano	251	419	670
Leguminosas grano			
Patata		9	9
Cultivos industriales	4	23	27
Flores y plantas			
Cultivos forrajeros			
Hortalizas		3	3

10. Distribución de cultivos leñosos (Ha.) - 2016



11. Parque de Vehículos

	2008	2009	2010	2011	2012	2013	2014	2015	2016
Total vehículos	399	401	419	428	433	444	444	438	429
Automóviles	255	265	275	276	284	295	293	292	286
Motos	31	30	35	34	36	40	43	47	43
Furgonetas y Camiones	99	93	95	101	95	89	84	86	88
Autobuses	0	0	0	0	0	0	0	0	
Tractores industriales	1	1	1	1	1	1	1	1	1
Otros vehículos	13	12	13	16	17	19	23	12	11

12. Entidades Financieras

	2011	2012	2013	2014	2015	2016
Entidades financieras de Depósito	2	2	2	2	2	2
Entidades Financieras de Crédito	0	0	0	0	0	0

13. Salud

	2012	2013	2014	2015	2016
Centros de salud	0	0	0	0	0
Consultorios	1	1	1	1	1
Farmacias	1	1	1	1	1
Botiquines	0	0	0	0	0

14. Espacios Deportivos

	2015	2016
Campos de tiro	0	0
Campos de golf	0	0
Campos de futbol	0	0
Rocodromos	0	0
Pistas de petanca	0	0
Pistas de padel	0	0
Pistas de atletismo	0	0
Piscinas cubiertas	0	0
Pistas de squash	0	0
Pistas polideportivas	1	1
Pistas de tenis	0	0
Piscinas al aire libre	1	1
Pabellones polideportivos	0	0
Pabellones con fronton	1	1
Frontones	0	0

15. Turismo - 2017

	Establecimientos	Habitaciones	Plazas
Hoteles	1	9	17
Casas rurales			
Restaurantes	2		65
Hostales			
Pensiones	1	4	8
Turismo activo			
Agencias de viajes			
Apartamentos	1	1	6
Campings			
Albergues turísticos			
Empresas organizadoras de congresos y reuniones			

16. Conectividad: Banda ancha Fija

Entidad Municipal	Caudal de Bajada	Fibra optica de centralita	Fibra optica hasta el Hogar
Alesanco	30 Mb	SI	NO

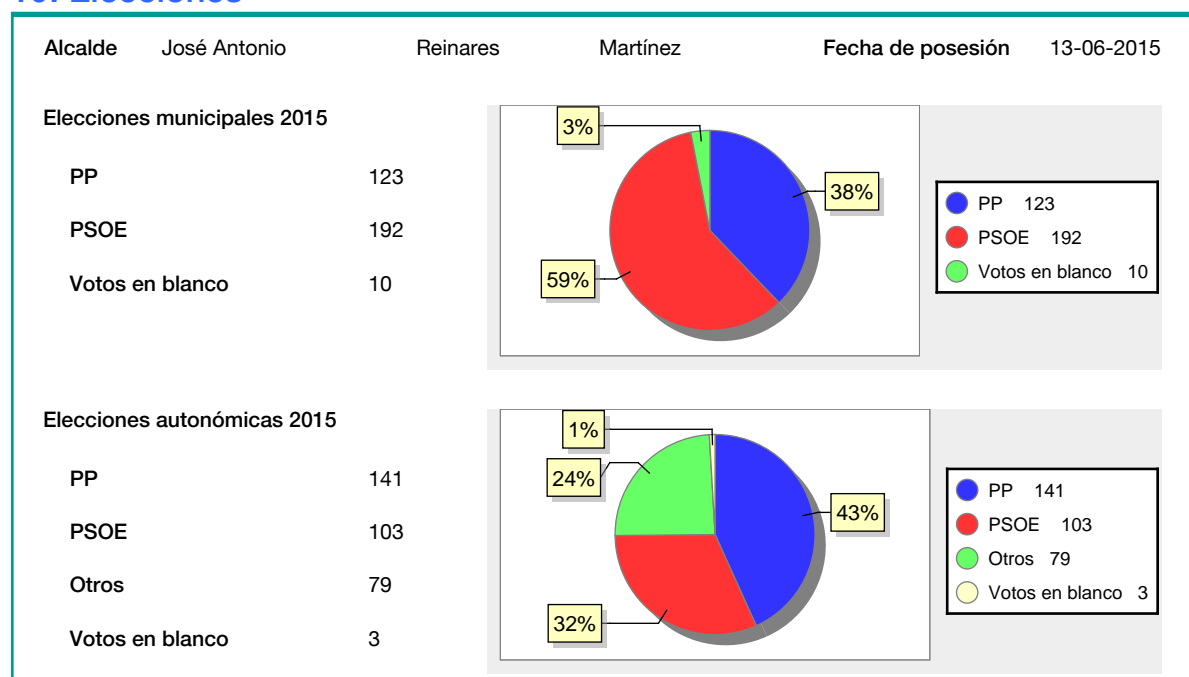
17. Conectividad: Banda ancha Movil

Entidad Municipal	Caudal de Bajada	UMTS
Alesanco	6 Mb	SI

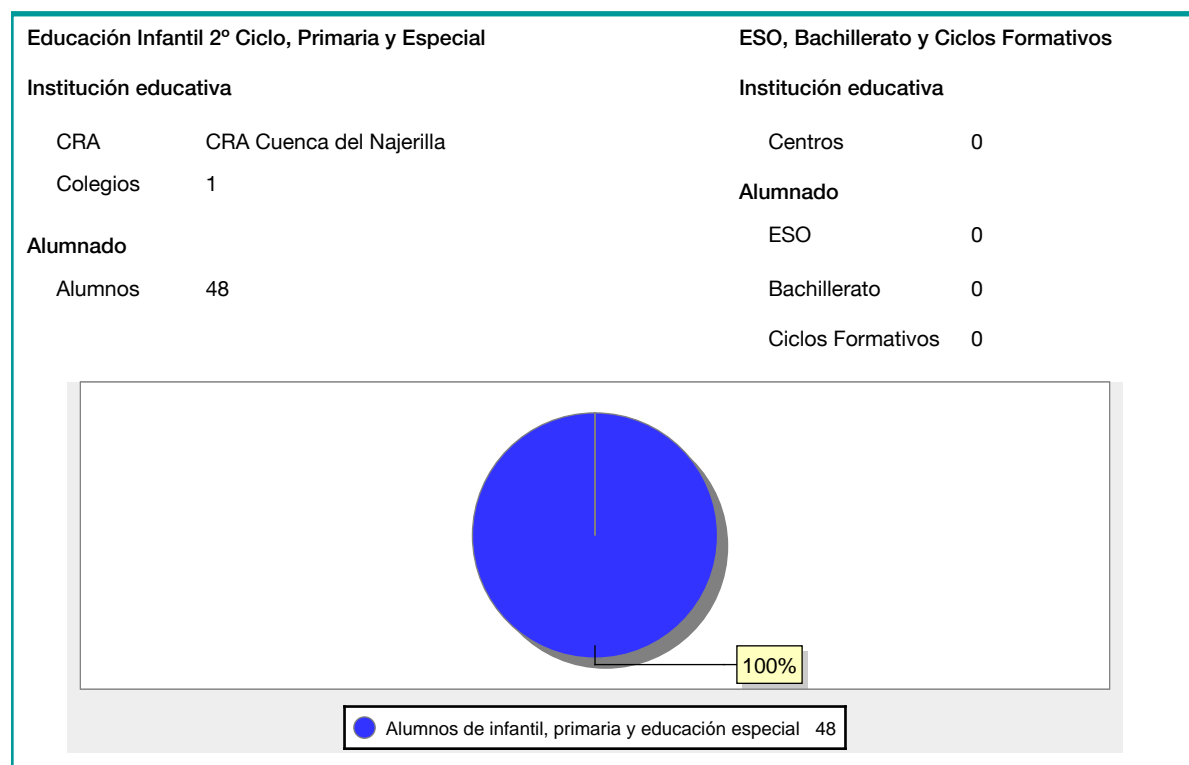
18. Presupuestos Municipales



19. Elecciones



20. Educación - Curso 2016 / 2017 - Centros públicos



21. Educación - Curso 2016 / 2017 - Centros privados

