

Ficha Municipal - 2017

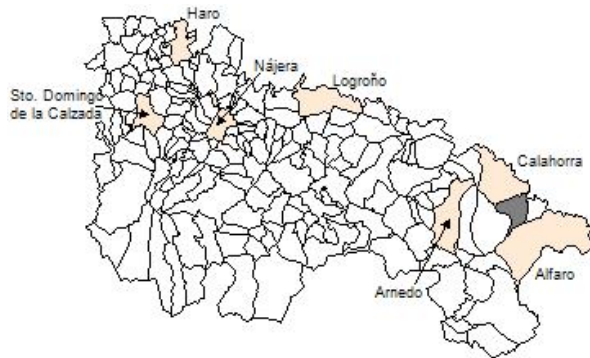
Comunidad Autónoma de La Rioja



Gobierno de La Rioja
Consejería de
Administración Pública
y Hacienda



Instituto
de Estadística
de La Rioja



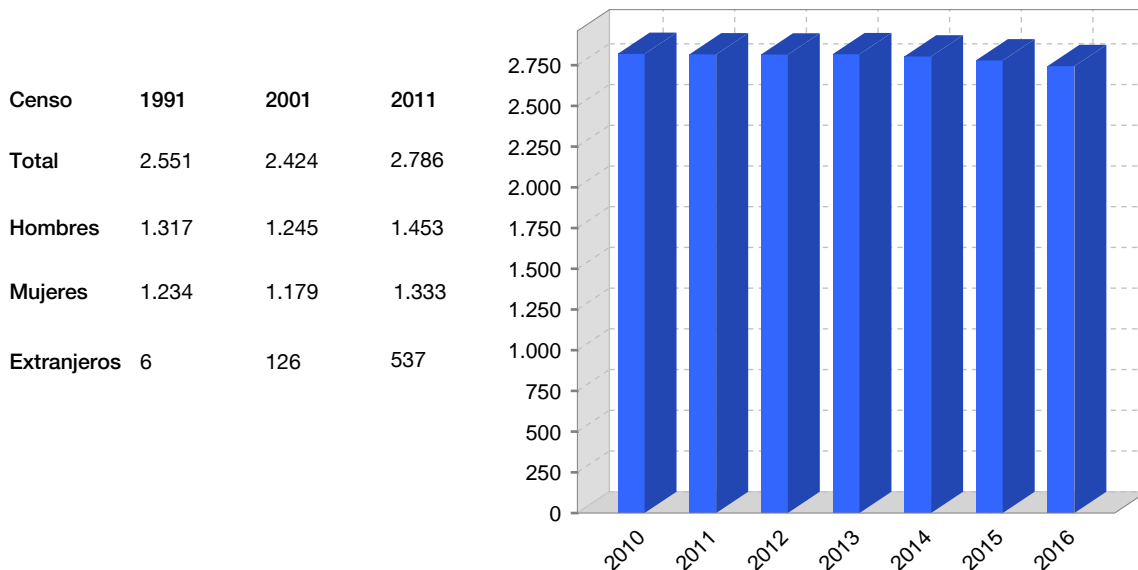
1. Datos Generales

Código INE	26008	Superficie municipal (Km ²)	39,08
Municipio	Aldeanueva de Ebro	Altitud máxima del núcleo principal del municipio (m)	343
Partido judicial	Calahorra	Distancia a la capital	59
Zona de salud	Alfaro	Número de núcleos	2

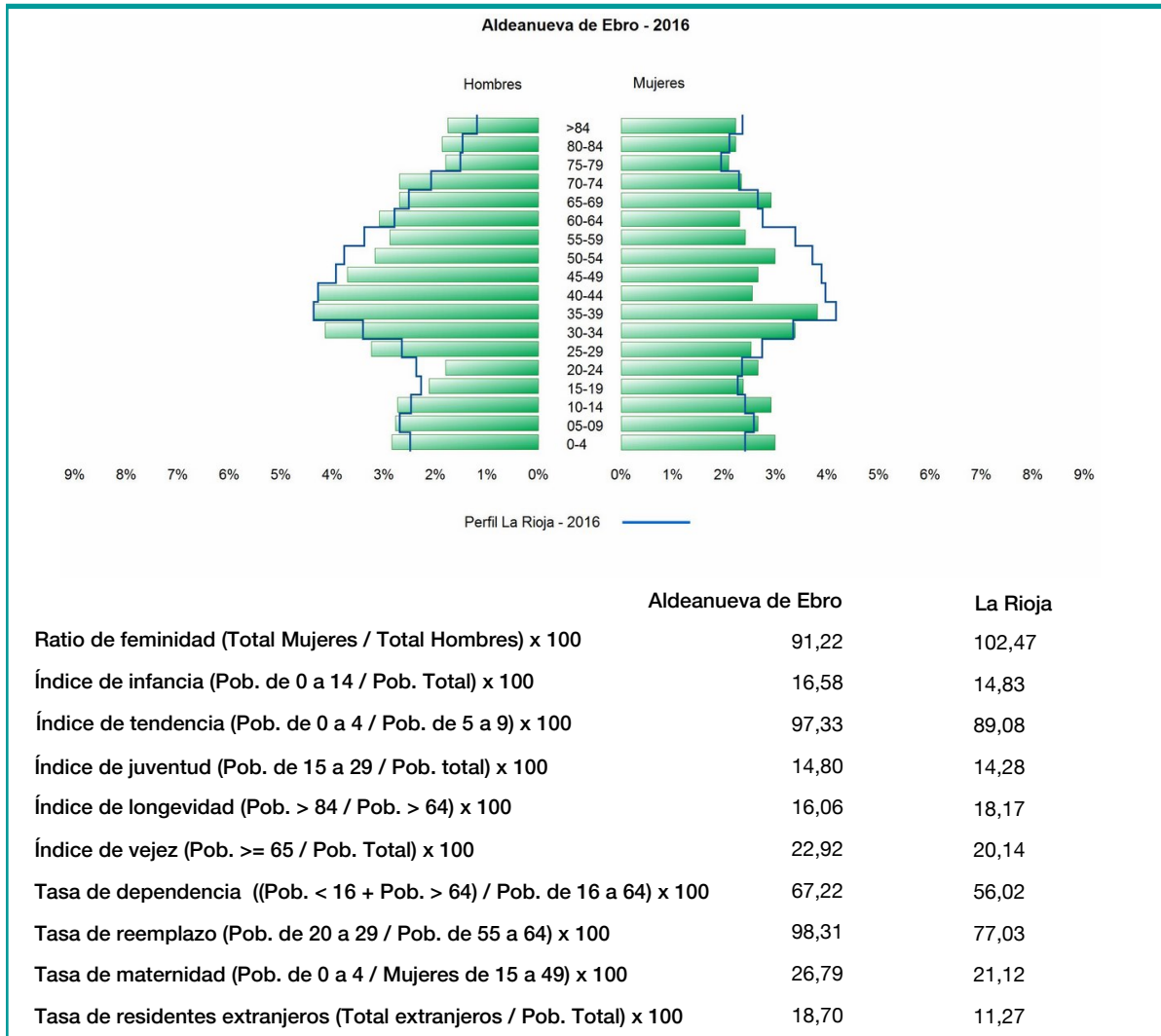
2. Evolución Demográfica

Padrón	2010	2011	2012	2013	2014	2015	2016
Total	2.819	2.816	2.815	2.817	2.803	2.779	2.744
Hombres	1.488	1.479	1.469	1.470	1.451	1.444	1.435
Mujeres	1.331	1.337	1.346	1.347	1.352	1.335	1.309
Densidad	72,1	72,1	72,0	72,1	71,7	71,1	70,2

Padrón municipal de habitantes



3. Pirámide, índices y tasas de Población (1/1/2016)



4. Movimiento Natural de la Población

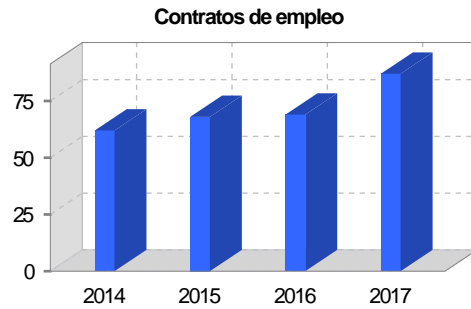
	2010	2011	2012	2013	2014	2015
Nacimientos	36	28	35	26	28	29
Defunciones	20	35	23	28	30	37
Matrimonios	2	6	8	7	6	6
Crecimiento vegetativo	16	-7	12	-2	-2	-8
Tasa bruta de mortalidad	7,10	12,43	8,17	9,96	10,75	13,40
Tasa bruta de natalidad	12,78	9,94	12,43	9,25	10,03	10,50
Tasa bruta de nupcialidad	0,71	2,13	2,84	2,49	2,15	2,17

5. Mercado Laboral. (a 31 de marzo)

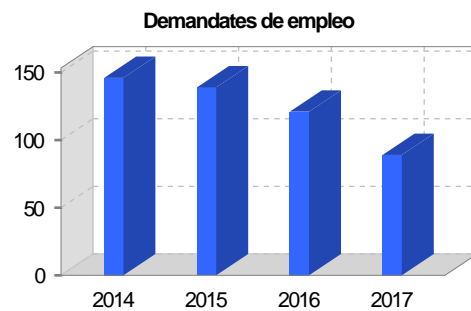
Afiliados en alta laboral en la Seguridad Social (2017)

Total	Régimen general y otros	Autónomo no agrario	Autónomo agrario (SETA)
1.256	846	169	241

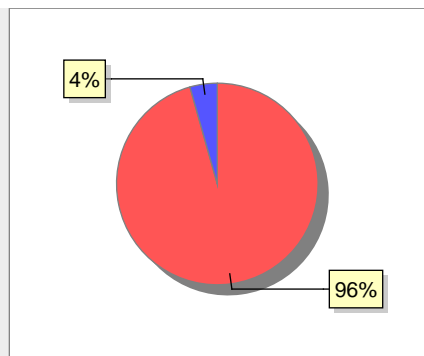
Contratos	2014	2015	2016	2017
Total	62	68	69	87
Hombres	54	42	50	58
Mujeres	8	26	19	29



Paro registrado	2014	2015	2016	2017
Total	146	139	121	89
Hombres	82	70	72	51
Mujeres	64	69	49	38



6. Catastro



● Superficie rústica (Ha.)	3.690,05
● Superficie urbana (Ha.)	169,23

Titulares 2016

Urbano	1.951
Rústico	1.417
Urbano/Rústico	2.423

Unidades Rústicas 2015

Parcelas	5.767
Subparcelas	6.225

Valor Catastral Rústico 2015

Valor (Miles de Euros)	4.934,8
------------------------	---------

Valor Catastral Urbano 2015 (Miles de Euros)

Valor catastral del suelo	25.039,03
Valor catastral de la construcción	69.605,44

Unidades Urbanas 2015

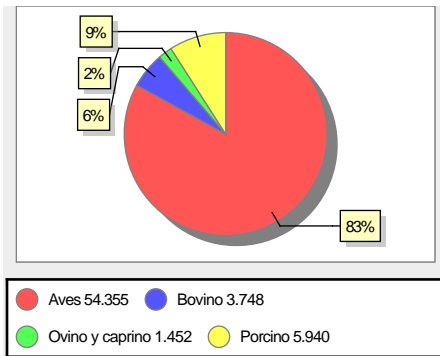
Industrial	548
Residencial	1.357
Terciario y comercial	71
Equipamiento	11
Suelo vacante	421
Edificio Singular	3

Superficie Urbana 2015

Superficie edificada	79,29
Superficie sin edificar	89,94

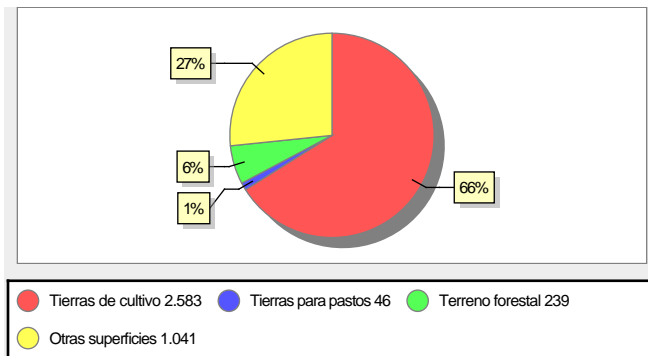
7. Ganadería - 2016

	Cabezas ganaderas	Unidades ganaderas
Aves	54.355	271,78
Gallinas		
Pollos	54.355	271,78
Bovinos	3.748	2.275,60
Terneros de cebo	3.681	2.208,60
Vacas de carne		
Vacas de ordeño	67	67,00
Conejas		
Conejas		
Ovinos y Caprinos	1.452	217,80
Cabras		
Ovejas	1.452	217,80
Porcinos	5.940	950,40
Cerdas		
Cerdos de cebo	5.940	950,40



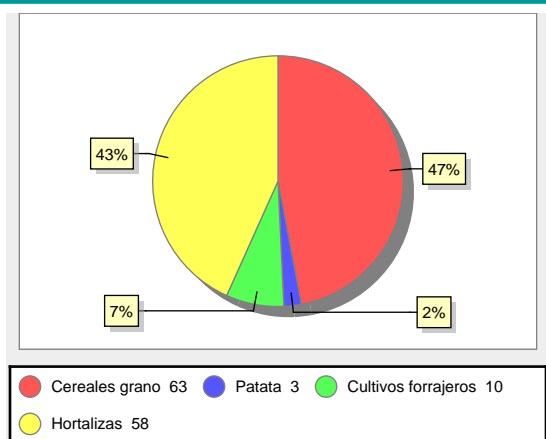
8. Distribución General del Terreno - 2016

	Total	Regadío	Secano
Total Municipal	3.909	1.807	2.102
Tierras de cultivo	2.583	1.798	785
Barbecho y otras tierras	571	185	386
Cultivos herbáceos	134	102	32
Cultivos leñosos	1.878	1.511	367
Tierras para pastos	46		46
Pastizales	46		46
Prados naturales			
Terreno forestal	239	9	230
Monte abierto			
Monte leñoso	87		87
Monte maderable	152	9	143
Otras superficies	1.041		1.041
Erial a pastos	581		581
Espartizal			
Ríos y lagos	116		116
Superficie no agrícola	276		276
Terreno improductivo	68		68

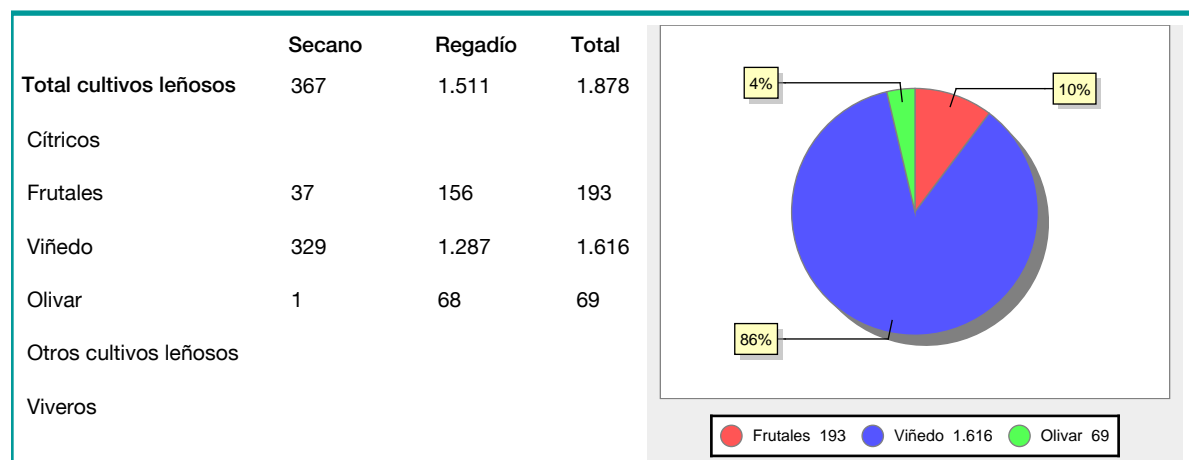


9. Distribución de cultivos herbáceos (Ha.) - 2016

	Secano	Regadío	Total
Total cultivos herbáceos	32	102	134
Cereales grano	30	33	63
Leguminosas grano			
Patata		3	3
Cultivos industriales			
Flores y plantas			
Cultivos forrajeros	2	8	10
Hortalizas		58	58



10. Distribución de cultivos leñosos (Ha.) - 2016



11. Parque de Vehículos

	2008	2009	2010	2011	2012	2013	2014	2015	2016
Total vehículos	1.840	1.853	1.856	1.902	1.933	1.938	1.957	1.912	1.949
Automóviles	1.164	1.160	1.159	1.203	1.216	1.209	1.215	1.230	1.274
Motos	63	70	68	66	69	71	69	71	69
Furgonetas y Camiones	575	580	580	574	570	567	568	551	544
Autobuses	0	0	0	0	0	0	0	0	
Tractores industriales	2	3	3	3	3	3	4	3	4
Otros vehículos	36	40	46	56	75	88	101	57	58

12. Entidades Financieras

	2011	2012	2013	2014	2015	2016
Entidades financieras de Depósito	5	5	5	5	5	5
Entidades Financieras de Crédito	0	0	0	0	0	0

13. Salud

	2012	2013	2014	2015	2016
Centros de salud	0	0	0	0	0
Consultorios	1	1	1	1	1
Farmacias	1	1	1	1	1
Botiquines	0	0	0	0	0

14. Espacios Deportivos

	2015	2016
Campos de tiro	0	0
Campos de golf	0	0
Campos de futbol	1	1
Rocodromos	0	0
Pistas de petanca	0	0
Pistas de padel	0	0
Pistas de atletismo	0	0
Piscinas cubiertas	0	0
Pistas de squash	0	0
Pistas polideportivas	2	2
Pistas de tenis	1	1
Piscinas al aire libre	1	1
Pabellones polideportivos	1	1
Pabellones con fronton	1	1
Frontones	0	0

15. Turismo - 2017

	Establecimientos	Habitaciones	Plazas
Hoteles			
Casas rurales			
Restaurantes	3		165
Hostales	1	9	16
Pensiones			
Turismo activo			
Agencias de viajes			
Apartamentos	1	1	8
Campings			
Albergues turísticos			
Empresas organizadoras de congresos y reuniones			

16. Conectividad: Banda ancha Fija

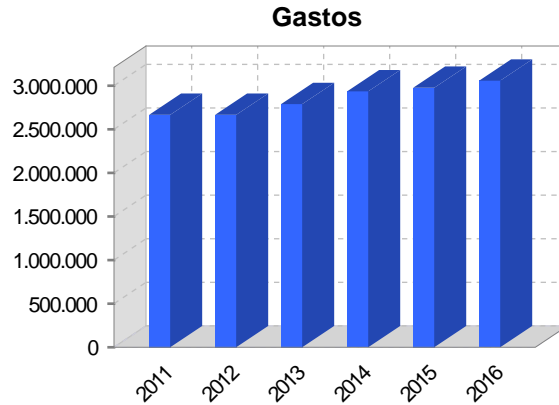
Entidad Municipal	Caudal de Bajada	Fibra optica de centralita	Fibra optica hasta el Hogar
Aldeanueva de Ebro	30 Mb	SI	NO

17. Conectividad: Banda ancha Movil

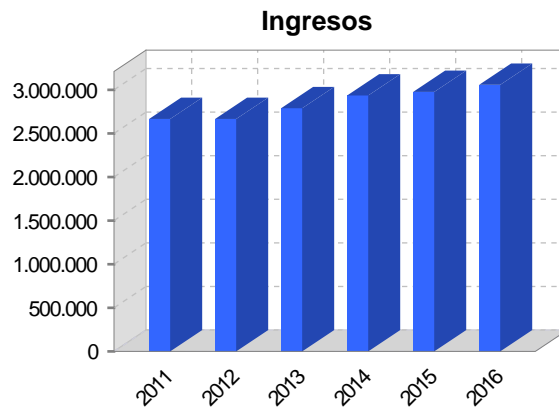
Entidad Municipal	Caudal de Bajada	UMTS
Aldeanueva de Ebro	6 Mb	SI

18. Presupuestos Municipales

Gastos por capitulos	2016
Gastos de Personal	610.781
Gastos en Bienes Corrientes y Servicios	1.375.618
Gastos Financieros	48.600
Transferencias Corrientes	165.415
Inversiones Reales	687.694
Transferencias de Capital	15.000
Activos Financieros	0
Pasivos Financieros	155.000



Ingresos por capitulos	2016
Impuestos Directos	1.116.767
Impuestos Indirectos	10.000
Tasas y Otros Ingresos	932.252
Transferencias Corrientes	758.518
Ingresos Patrimoniales	8.940
Enajenacion de Inversiones Reales	0
Transferencias de Capital	231.629
Activos Financieros	0
Pasivos Financieros	0

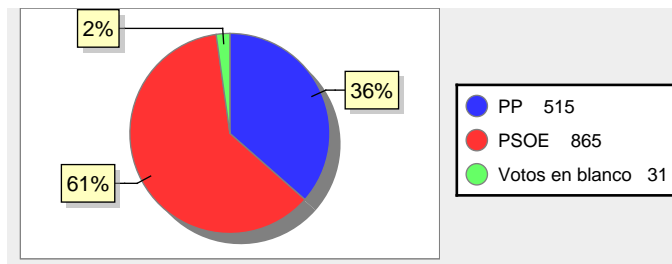


19. Elecciones

Alcalde Ángel Fernández Calvo Fecha de posesión 13-06-2015

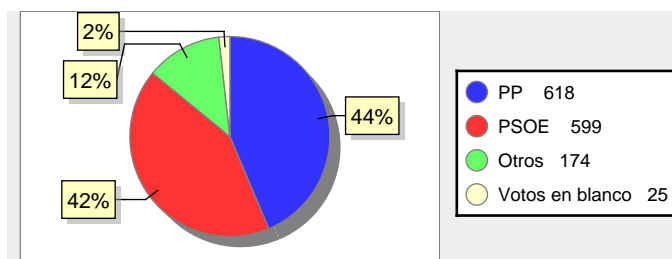
Elecciones municipales 2015

PP	515
PSOE	865
Votos en blanco	31

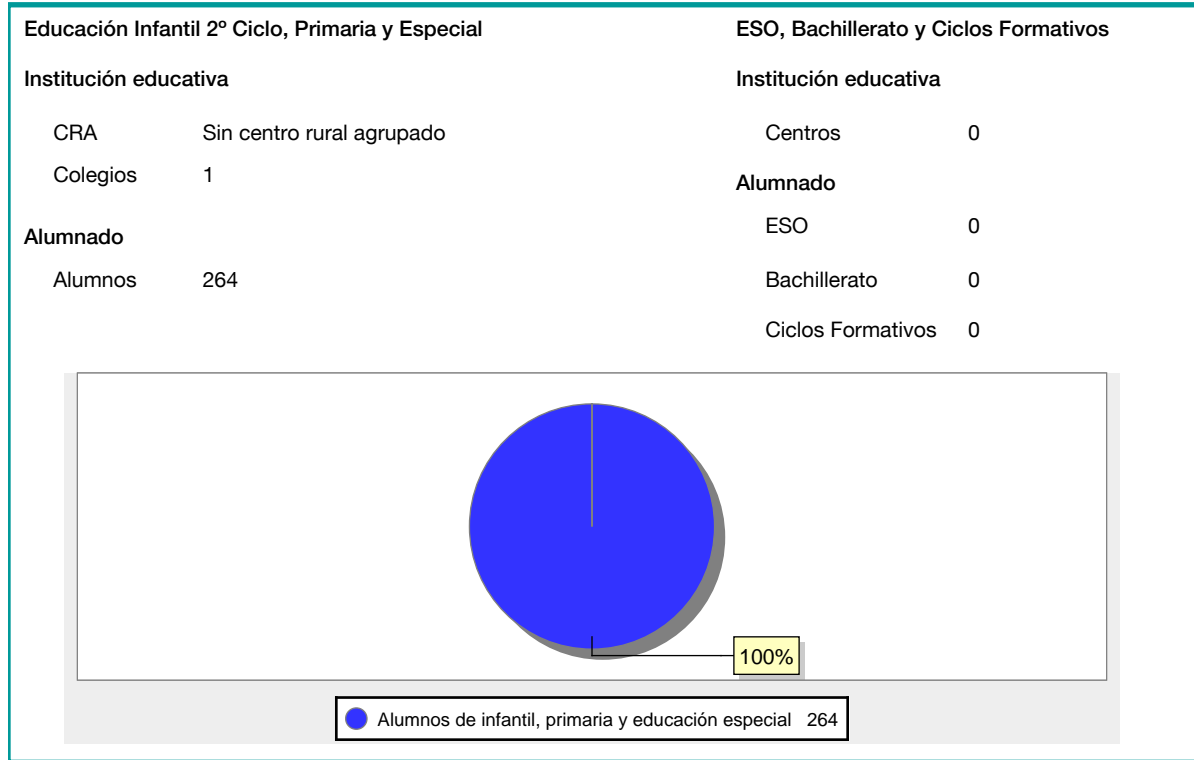


Elecciones autonómicas 2015

PP	618
PSOE	599
Otros	174
Votos en blanco	25



20. Educación - Curso 2016 / 2017 - Centros públicos



21. Educación - Curso 2016 / 2017 - Centros privados

