

**Ficha Municipal - 2017**

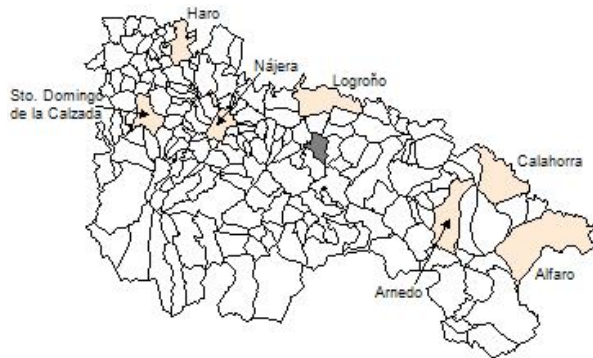
**Comunidad Autónoma de La Rioja**



Gobierno de La Rioja  
Consejería de  
Administración Pública  
y Hacienda



Instituto  
de Estadística  
de La Rioja



**1. Datos Generales**

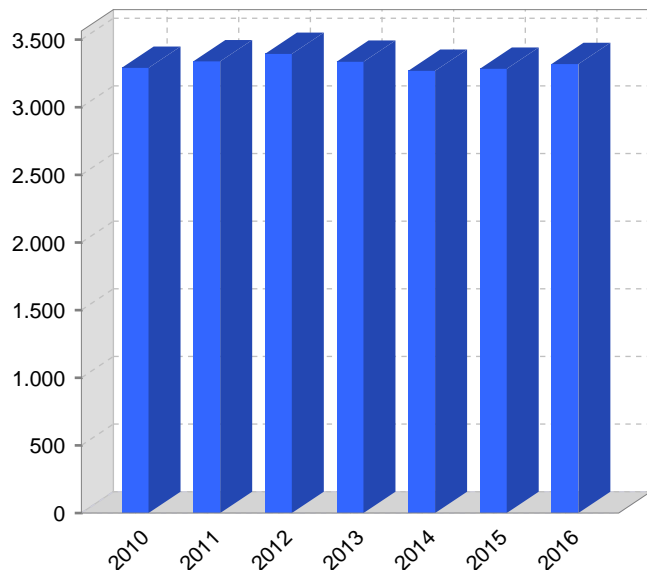
Código INE	26005	Superficie municipal (Km <sup>2</sup> )	23,03
Municipio	Albelda de Iregua	Altitud máxima del núcleo principal del municipio (m)	542
Partido judicial	Logroño	Distancia a la capital	13
Zona de salud	Alberite	Número de núcleos	2

**2. Evolución Demográfica**

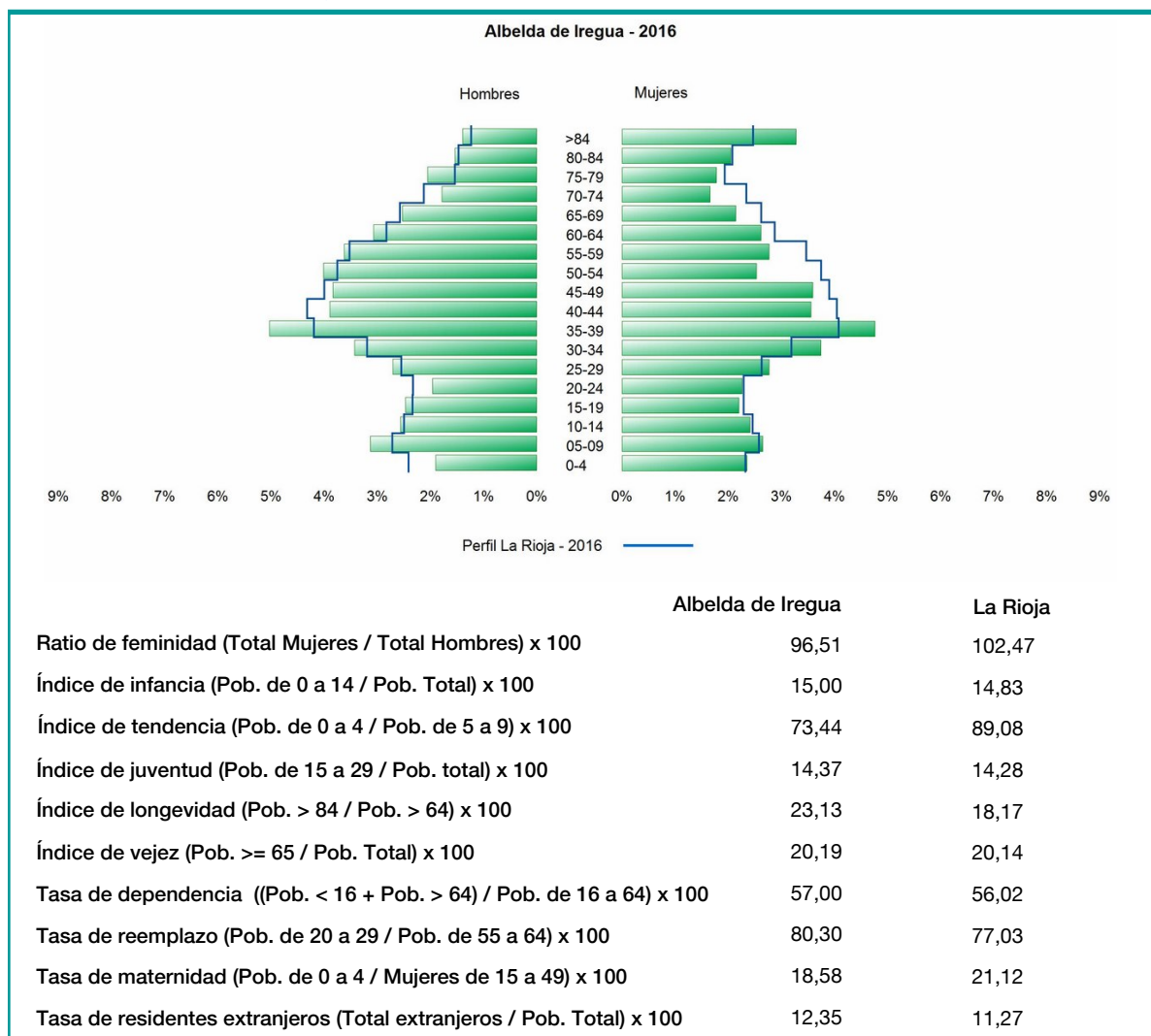
Padrón	2010	2011	2012	2013	2014	2015	2016
Total	3.291	3.339	3.394	3.336	3.269	3.284	3.319
Hombres	1.727	1.756	1.770	1.725	1.686	1.686	1.689
Mujeres	1.564	1.583	1.624	1.611	1.583	1.598	1.630
Densidad	142,9	145,0	147,3	144,8	141,9	142,6	144,1

**Padrón municipal de habitantes**

Censo	1991	2001	2011
Total	2.154	2.663	3.220
Hombres	1.091	1.314	1.664
Mujeres	1.063	1.349	1.555
Extranjeros	4	136	541



### 3. Pirámide, índices y tasas de Población (1/1/2016)



### 4. Movimiento Natural de la Población

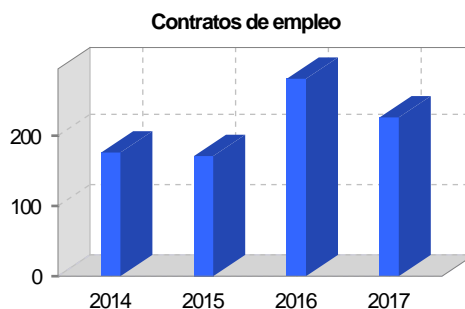
	2010	2011	2012	2013	2014	2015
Nacimientos	37	27	41	34	31	16
Defunciones	45	51	45	51	54	60
Matrimonios	14	9	16	11	14	18
Crecimiento vegetativo	-8	-24	-4	-17	-23	-44
Tasa bruta de mortalidad	13,57	15,15	13,37	15,44	16,48	18,17
Tasa bruta de natalidad	11,16	8,02	12,18	10,30	9,46	4,85
Tasa bruta de nupcialidad	4,22	2,67	4,75	3,33	4,27	5,45

## 5. Mercado Laboral. (a 31 de marzo)

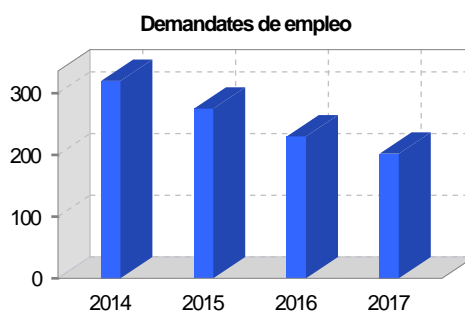
### Afiliados en alta laboral en la Seguridad Social (2017)

Total	Régimen general y otros	Autónomo no agrario	Autónomo agrario (SETA)
1.317	1.097	192	28

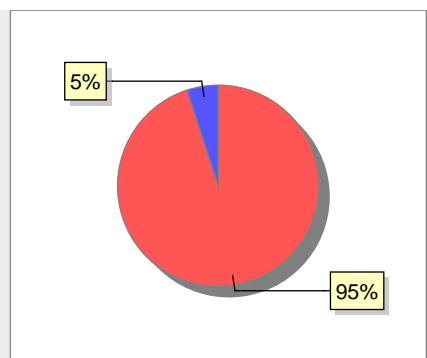
Contratos	2014	2015	2016	2017
Total	176	171	281	226
Hombres	86	92	121	145
Mujeres	90	79	160	81



Paro registrado	2014	2015	2016	2017
Total	320	275	230	202
Hombres	168	125	106	90
Mujeres	152	150	124	112



## 6. Catastro



● Superficie rústica (Ha.)	2.168,51
● Superficie urbana (Ha.)	114,85

### Titulares 2016

Urbano	2.476
Rústico	2.762
Urbano/Rústico	4.488

### Unidades Rústicas 2015

Parcelas	4.994
Subparcelas	5.068

### Valor Catastral Rústico 2015

Valor (Miles de Euros)	61.720,56
------------------------	-----------

### Valor Catastral Urbano 2015 (Miles de Euros)

Valor catastral del suelo	68.469,42
Valor catastral de la construcción	90.528,01

### Unidades Urbanas 2015

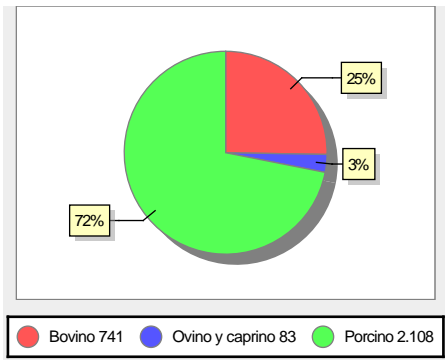
Industrial	370
Residencial	1.500
Terciario y comercial	1.152
Equipamiento	14
Suelo vacante	414
Edificio Singular	2

### Superficie Urbana 2015

Superficie edificada	52,84
Superficie sin edificar	62,01

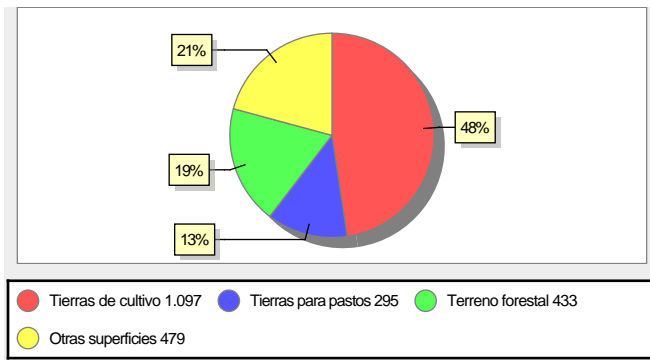
### 7. Ganadería - 2016

	Cabezas ganaderas	Unidades ganaderas
<b>Aves</b>		
Gallinas		
Pollos		
<b>Bovinos</b>	741	444,60
Terneros de cebo	741	444,60
Vacas de carne		
Vacas de ordeño		
<b>Conejas</b>		
Conejas		
<b>Ovinos y Caprinos</b>	83	12,45
Cabras	21	3,15
Ovejas	62	9,30
<b>Porcinos</b>	2.108	351,42
Cerdas	101	30,30
Cerdos de cebo	2.007	321,12



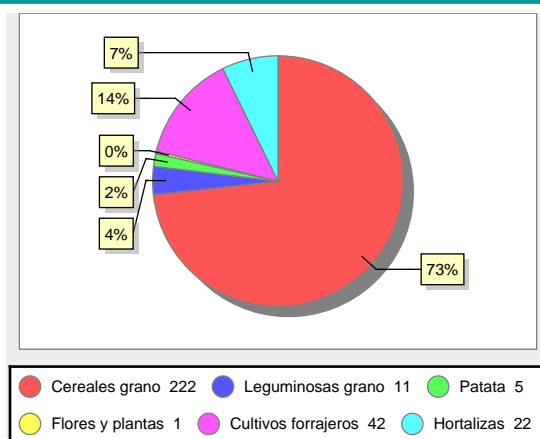
### 8. Distribución General del Terreno - 2016

	Total	Regadío	Secano
<b>Total Municipal</b>	2.304	582	1.722
<b>Tierras de cultivo</b>	1.097	562	535
Barbecho y otras tierras	276	104	172
Cultivos herbáceos	303	107	196
Cultivos leñosos	518	351	167
<b>Tierras para pastos</b>	295		295
Pastizales	295		295
Prados naturales			
<b>Terreno forestal</b>	433	20	413
Monte abierto			
Monte leñoso	118		118
Monte maderable	315	20	295
<b>Otras superficies</b>	479		479
Erial a pastos	165		165
Espartizal			
Ríos y lagos	60		60
Superficie no agrícola	236		236
Terreno improductivo	18		18

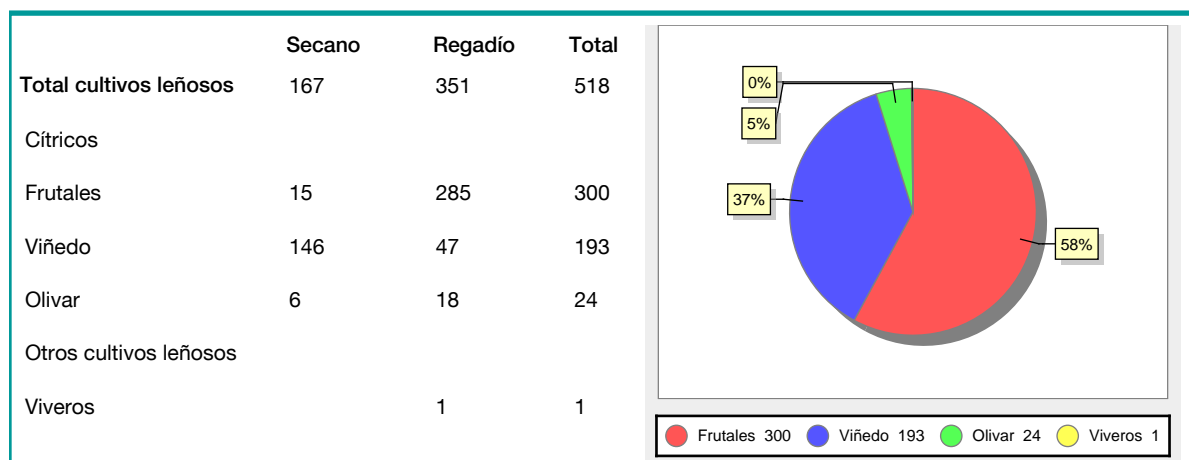


### 9. Distribución de cultivos herbáceos (Ha.) - 2016

	Secano	Regadío	Total
<b>Total cultivos herbáceos</b>	196	107	303
Cereales grano	157	65	222
Leguminosas grano	9	2	11
Patata		5	5
Cultivos industriales			
Flores y plantas		1	1
Cultivos forrajeros	30	12	42
Hortalizas		22	22



## 10. Distribución de cultivos leñosos (Ha.) - 2016



## 11. Parque de Vehículos

	2008	2009	2010	2011	2012	2013	2014	2015	2016
Total vehículos	2.446	2.516	2.529	2.512	2.486	2.402	2.375	2.392	2.433
Automóviles	1.403	1.455	1.483	1.495	1.504	1.486	1.471	1.502	1.537
Motos	118	136	140	144	142	137	144	162	174
Furgonetas y Camiones	636	642	634	605	601	579	558	534	536
Autobuses	0	0	0	0	0	0	0	0	
Tractores industriales	69	66	63	62	39	38	37	37	34
Otros vehículos	220	217	209	206	200	162	165	157	152

## 12. Entidades Financieras

	2011	2012	2013	2014	2015	2016
Entidades financieras de Depósito	2	2	2	2	2	2
Entidades Financieras de Crédito	0	0	0	0	0	0

## 13. Salud

	2012	2013	2014	2015	2016
Centros de salud	0	0	0	0	0
Consultorios	1	1	1	1	1
Farmacias	1	1	1	1	1
Botiquines	0	0	0	0	0

#### 14. Espacios Deportivos

	2015	2016
Campos de tiro	0	0
Campos de golf	0	0
Campos de futbol	1	1
Rocodromos	0	0
Pistas de petanca	0	0
Pistas de padel	0	0
Pistas de atletismo	0	0
Piscinas cubiertas	0	0
Pistas de squash	0	0
Pistas polideportivas	3	3
Pistas de tenis	1	1
Piscinas al aire libre	3	3
Pabellones polideportivos	1	1
Pabellones con fronton	2	2
Frontones	0	0

#### 15. Turismo - 2017

	Establecimientos	Habitaciones	Plazas
Hoteles	1	18	32
Casas rurales			
Restaurantes	5		364
Hostales	1	10	18
Pensiones	1	4	8
Turismo activo			
Agencias de viajes			
Apartamentos			
Campings			
Albergues turísticos			
Empresas organizadoras de congresos y reuniones			

#### 16. Conectividad: Banda ancha Fija

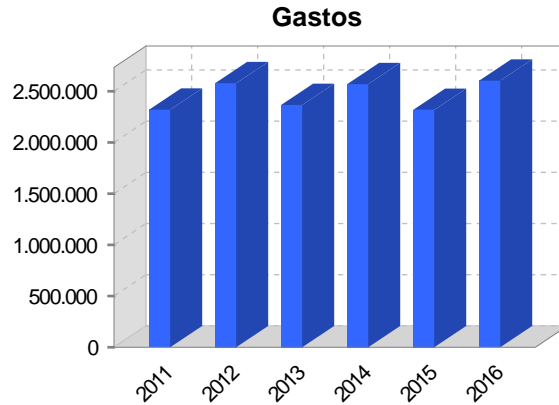
Entidad Municipal	Caudal de Bajada	Fibra optica de centralita	Fibra optica hasta el Hogar
Albelda de Iregua	30 Mb	SI	NO

#### 17. Conectividad: Banda ancha Movil

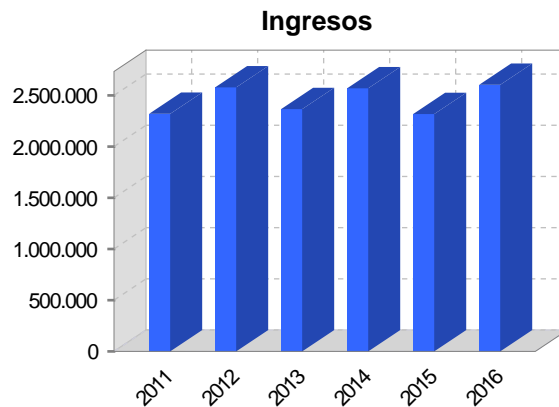
Entidad Municipal	Caudal de Bajada	UMTS
Albelda de Iregua	6 Mb	SI

## 18. Presupuestos Municipales

Gastos por capitulos	2016
Gastos de Personal	374.104
Gastos en Bienes Corrientes y Servicios	1.685.175
Gastos Financieros	0
Transferencias Corrientes	62.799
Inversiones Reales	481.501
Transferencias de Capital	0
Activos Financieros	0
Pasivos Financieros	0



Ingresos por capitulos	2016
Impuestos Directos	1.168.805
Impuestos Indirectos	8.420
Tasas y Otros Ingresos	605.955
Transferencias Corrientes	719.000
Ingresos Patrimoniales	1.000
Enajenacion de Inversiones Reales	0
Transferencias de Capital	100.400
Activos Financieros	0
Pasivos Financieros	0

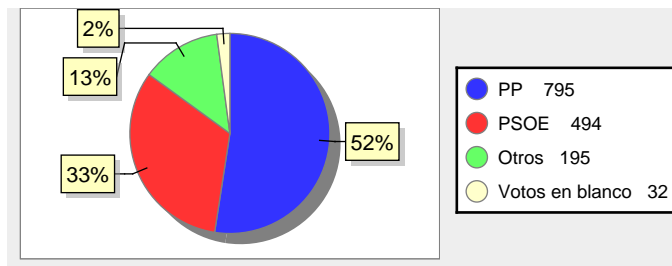


## 19. Elecciones

Alcalde Rosa Ana Zorzano Cámara Fecha de posesión 13-06-2015

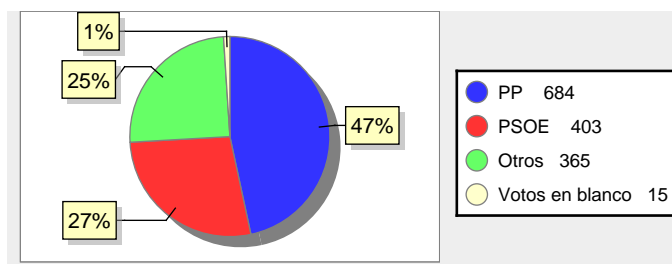
### Elecciones municipales 2015

PP	795
PSOE	494
Otros	195
Votos en blanco	32

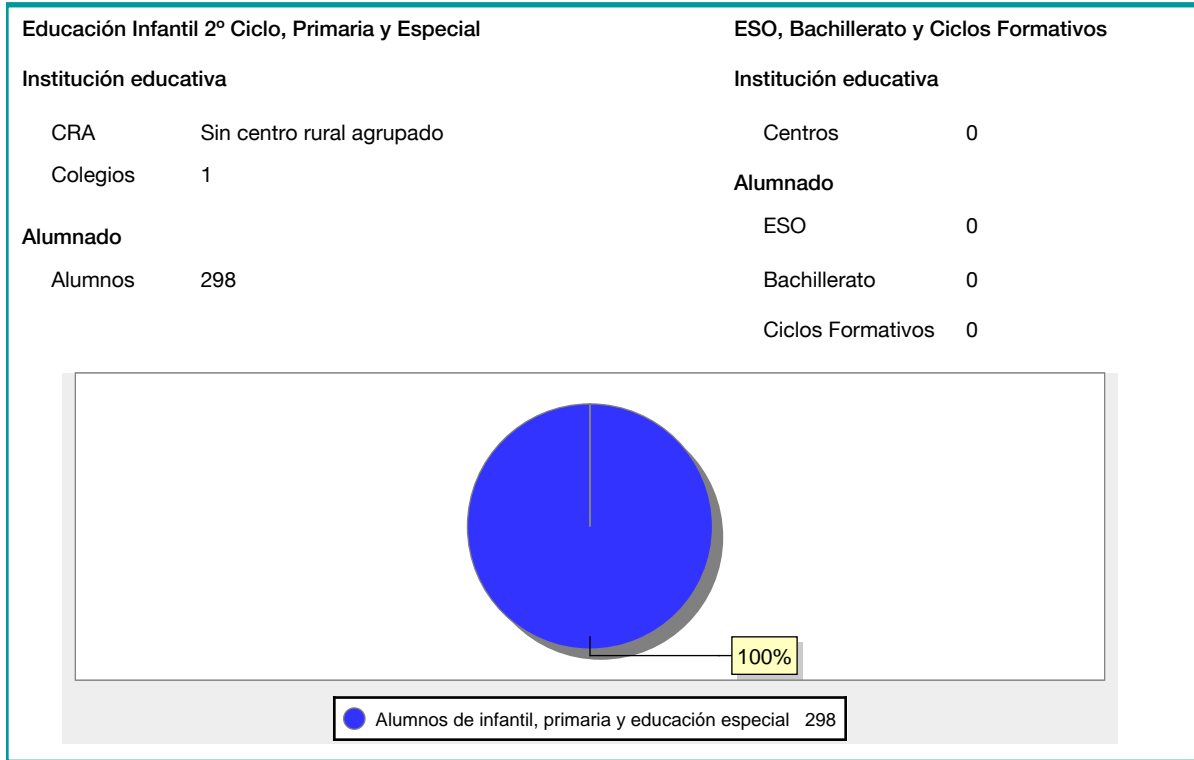


### Elecciones autonómicas 2015

PP	684
PSOE	403
Otros	365
Votos en blanco	15



## 20. Educación - Curso 2016 / 2017 - Centros públicos



## 21. Educación - Curso 2016 / 2017 - Centros privados

