

Ficha Municipal - 2017

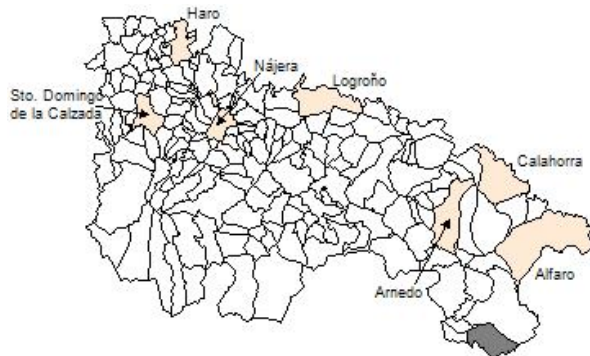
Comunidad Autónoma de La Rioja



Gobierno de La Rioja
Consejería de
Administración Pública
y Hacienda



Instituto
de Estadística
de La Rioja



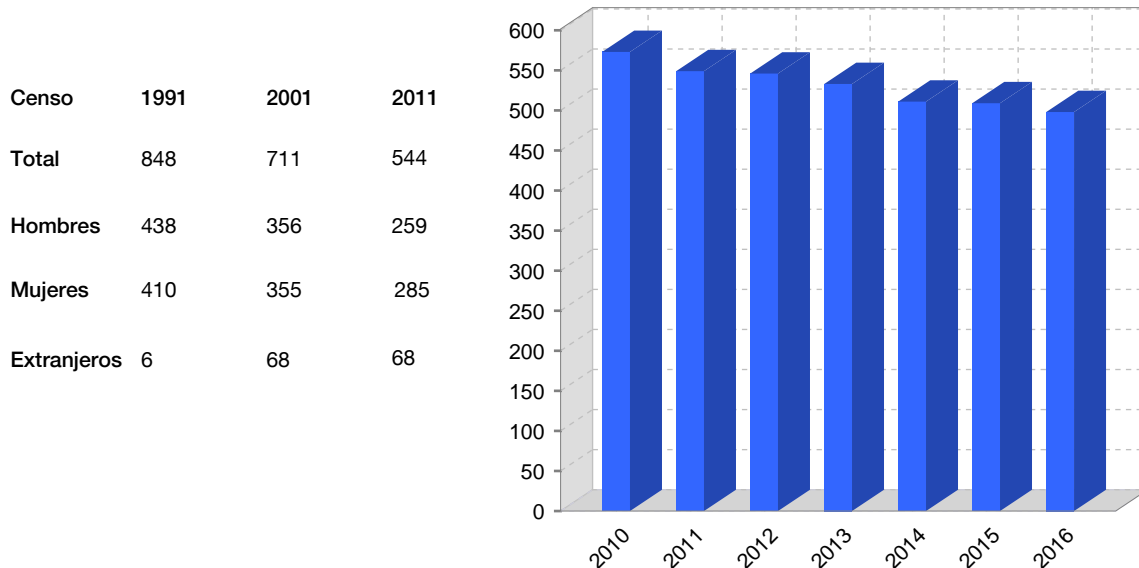
1. Datos Generales

Código INE	26003	Superficie municipal (Km ²)	54,11
Municipio	Aguilar del Río Alhama	Altitud máxima del núcleo principal del municipio (m)	637
Partido judicial	Calahorra	Distancia a la capital	98
Zona de salud	Cervera del Río Alhama	Número de núcleos	4

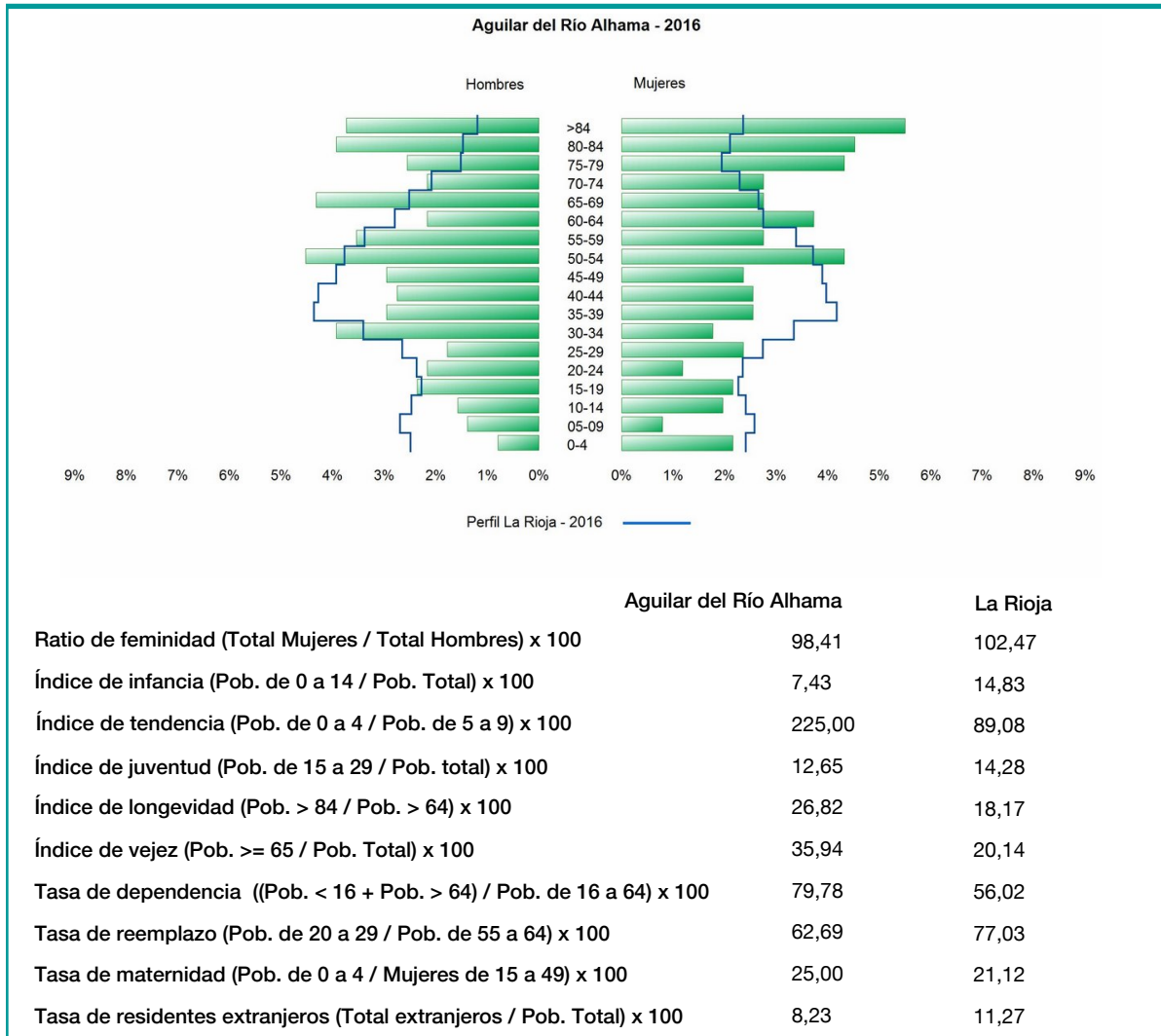
2. Evolución Demográfica

Padrón	2010	2011	2012	2013	2014	2015	2016
Total	573	549	546	533	511	509	498
Hombres	275	266	262	259	246	252	251
Mujeres	298	283	284	274	265	257	247
Densidad	10,6	10,1	10,1	9,9	9,4	9,4	9,2

Padrón municipal de habitantes



3. Pirámide, índices y tasas de Población (1/1/2016)



4. Movimiento Natural de la Población

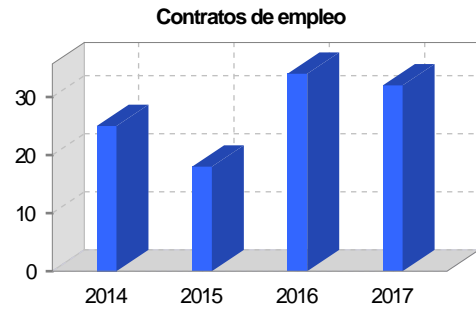
	2010	2011	2012	2013	2014	2015
Nacimientos	1	6	5	1	3	4
Defunciones	12	6	6	10	17	9
Matrimonios		1				
Crecimiento vegetativo	-11	0	-1	-9	-14	-5
Tasa bruta de mortalidad	21,39	10,96	11,12	19,16	33,33	17,87
Tasa bruta de natalidad	1,78	10,96	9,27	1,92	5,88	7,94
Tasa bruta de nupcialidad		1,83				

5. Mercado Laboral. (a 31 de marzo)

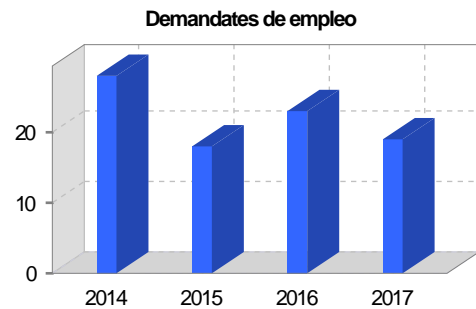
Afiliados en alta laboral en la Seguridad Social (2017)

Total	Régimen general y otros	Autónomo no agrario	Autónomo agrario (SETA)
293	234	44	15

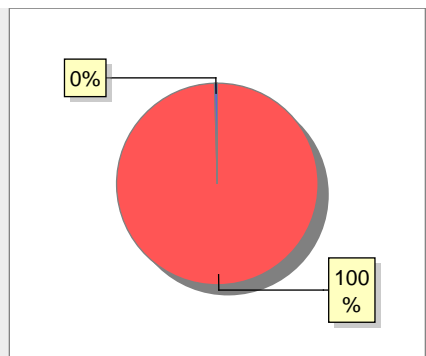
Contratos	2014	2015	2016	2017
Total	25	18	34	32
Hombres	4	13	10	10
Mujeres	21	5	24	22



Paro registrado	2014	2015	2016	2017
Total	28	18	23	19
Hombres	12	9	7	8
Mujeres	16	9	16	11



6. Catastro



- Superficie rústica (Ha.) 5.173,65
- Superficie urbana (Ha.) 23,45

Titulares 2016	
Urbano	1.093
Rústico	1.633
Urbano/Rústico	2.212

Unidades Rústicas 2015	
Parcelas	5.357
Subparcelas	6.247

Valor Catastral Rústico 2015	
Valor (Miles de Euros)	3.827,83

Valor Catastral Urbano 2015 (Miles de Euros)	
Valor catastral del suelo	10.878,97
Valor catastral de la construcción	13.457,49

Unidades Urbanas 2015	
Industrial	291
Residencial	672
Terciario y comercial	36
Equipamiento	7
Suelo vacante	170
Edificio Singular	1

Superficie Urbana 2015	
Superficie edificada	15,91
Superficie sin edificar	7,54

7. Ganadería - 2016

	Cabezas ganaderas	Unidades ganaderas
Aves		
Gallinas		
Pollos		
Bovinos	2.026	1.215,60
Terberos de cebo	2.026	1.215,60
Vacas de carne		
Vacas de ordeño		
Conejas	690	13,80
Conejas	690	13,80
Ovinos y Caprinos		
Cabras		
Ovejas		
Porcinos		
Cerdas		
Cerdos de cebo		

Animal	Unidades Ganaderas	Porcentaje
Bovino	1.215,60	75%
Conejas	13,80	25%

8. Distribución General del Terreno - 2016

	Total	Regadío	Secano
Total Municipal	5.408	169	5.239
Tierras de cultivo	744	163	581
Barbecho y otras tierras	262	34	228
Cultivos herbáceos	250	54	196
Cultivos leñosos	232	75	157
Tierras para pastos	702		702
Pastizales	702		702
Prados naturales			
Terreno forestal	1.541	6	1.535
Monte abierto			
Monte leñoso	935		935
Monte maderable	606	6	600
Otras superficies	2.421		2.421
Erial a pastos	2.136		2.136
Espartizal			
Ríos y lagos	58		58
Superficie no agrícola	140		140
Terreno improductivo	87		87

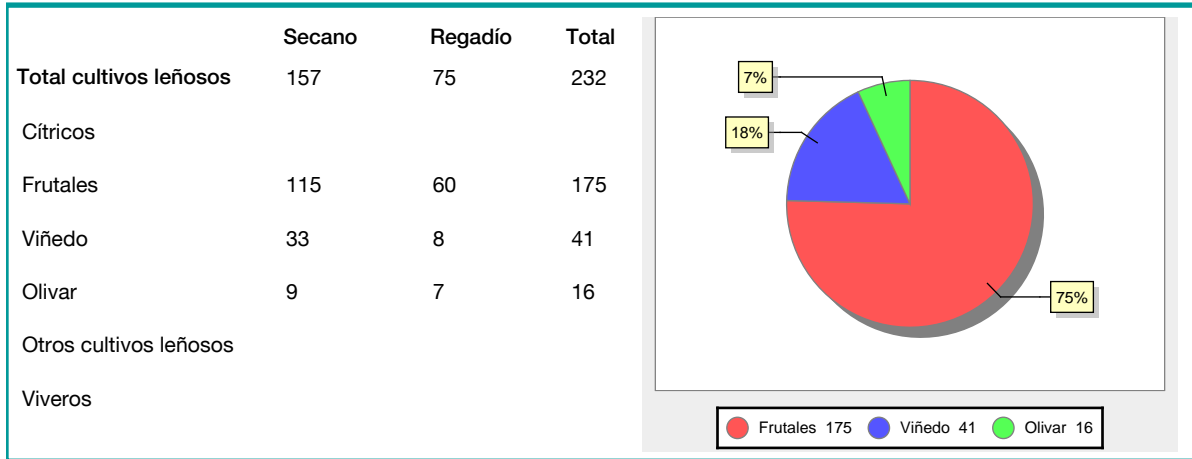
Tipo de Terreno	Superficie (Ha.)	Porcentaje
Tierras de cultivo	744	14%
Tierras para pastos	702	13%
Terreno forestal	1.541	28%
Otras superficies	2.421	45%

9. Distribución de cultivos herbáceos (Ha.) - 2016

	Secano	Regadío	Total
Total cultivos herbáceos	196	54	250
Cereales grano	192	28	220
Leguminosas grano		1	1
Patata		3	3
Cultivos industriales			
Flores y plantas			
Cultivos forrajeros	4	13	17
Hortalizas		9	9

Cultivo	Total (Ha.)	Porcentaje
Cereales grano	220	88%
Cultivos forrajeros	17	7%
Hortalizas	9	4%
Leguminosas grano	1	1%
Patata	3	0%

10. Distribución de cultivos leñosos (Ha.) - 2016



11. Parque de Vehículos

	2008	2009	2010	2011	2012	2013	2014	2015	2016
Total vehículos	421	419	422	425	431	419	421	416	425
Automóviles	214	214	217	215	221	219	220	223	228
Motos	34	33	33	32	32	30	31	32	33
Furgonetas y Camiones	161	161	160	160	160	153	149	141	140
Autobuses	0	0	0	0	0	0	0	0	
Tractores industriales	1	1	1	4	3	2	3	3	4
Otros vehículos	11	10	11	14	15	15	18	17	20

12. Entidades Financieras

	2011	2012	2013	2014	2015	2016
Entidades financieras de Depósito	2	2	2	2	1	1
Entidades Financieras de Crédito	0	0	0	0	0	0

13. Salud

	2012	2013	2014	2015	2016
Centros de salud	0	0	0	0	0
Consultorios	2	2	2	2	2
Farmacias	1	1	1	1	1
Botiquines	0	0	0	0	0

14. Espacios Deportivos

	2015	2016
Campos de tiro	0	0
Campos de golf	0	0
Campos de futbol	0	0
Rocodromos	0	0
Pistas de petanca	0	0
Pistas de padel	0	0
Pistas de atletismo	0	0
Piscinas cubiertas	0	0
Pistas de squash	0	0
Pistas polideportivas	1	1
Pistas de tenis	0	0
Piscinas al aire libre	1	1
Pabellones polideportivos	0	0
Pabellones con fronton	0	0
Frontones	1	1

15. Turismo - 2017

	Establecimientos	Habitaciones	Plazas
Hoteles			
Casas rurales	3	15	29
Restaurantes	2		46
Hostales			
Pensiones			
Turismo activo	1		
Agencias de viajes			
Apartamentos			
Campings			
Albergues turísticos			
Empresas organizadoras de congresos y reuniones			

16. Conectividad: Banda ancha Fija

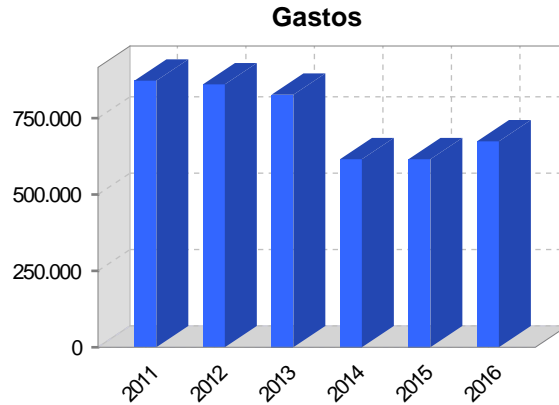
Entidad Municipal	Caudal de Bajada	Fibra optica de centralita	Fibra optica hasta el Hogar
Aguilar del Río Alahama	30 Mb	SI	NO

17. Conectividad: Banda ancha Movil

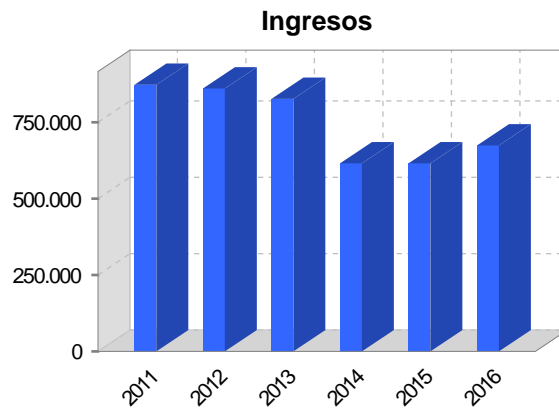
Entidad Municipal	Caudal de Bajada	UMTS
Aguilar del Río Alahama	6 Mb	SI

18. Presupuestos Municipales

Gastos por capitulos	2016
Gastos de Personal	146.489
Gastos en Bienes Corrientes y Servicios	205.200
Gastos Financieros	7.383
Transferencias Corrientes	67.400
Inversiones Reales	202.000
Transferencias de Capital	0
Activos Financieros	0
Pasivos Financieros	45.526



Ingresos por capitulos	2016
Impuestos Directos	117.500
Impuestos Indirectos	10.000
Tasas y Otros Ingresos	226.700
Transferencias Corrientes	155.012
Ingresos Patrimoniales	68.500
Enajenacion de Inversiones Reales	100
Transferencias de Capital	96.187
Activos Financieros	0
Pasivos Financieros	0

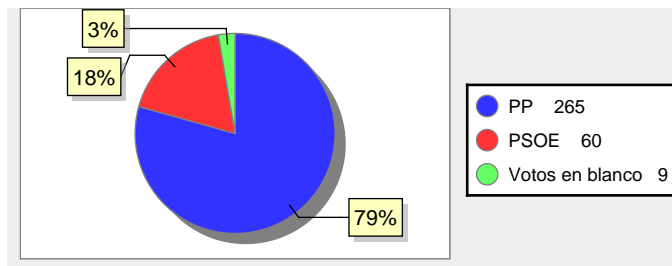


19. Elecciones

Alcalde **Tovías Ramon** Martínez López Fecha de posesión **13-06-2015**

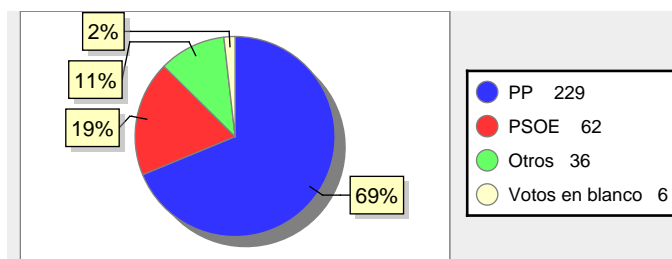
Elecciones municipales 2015

PP	265
PSOE	60
Votos en blanco	9

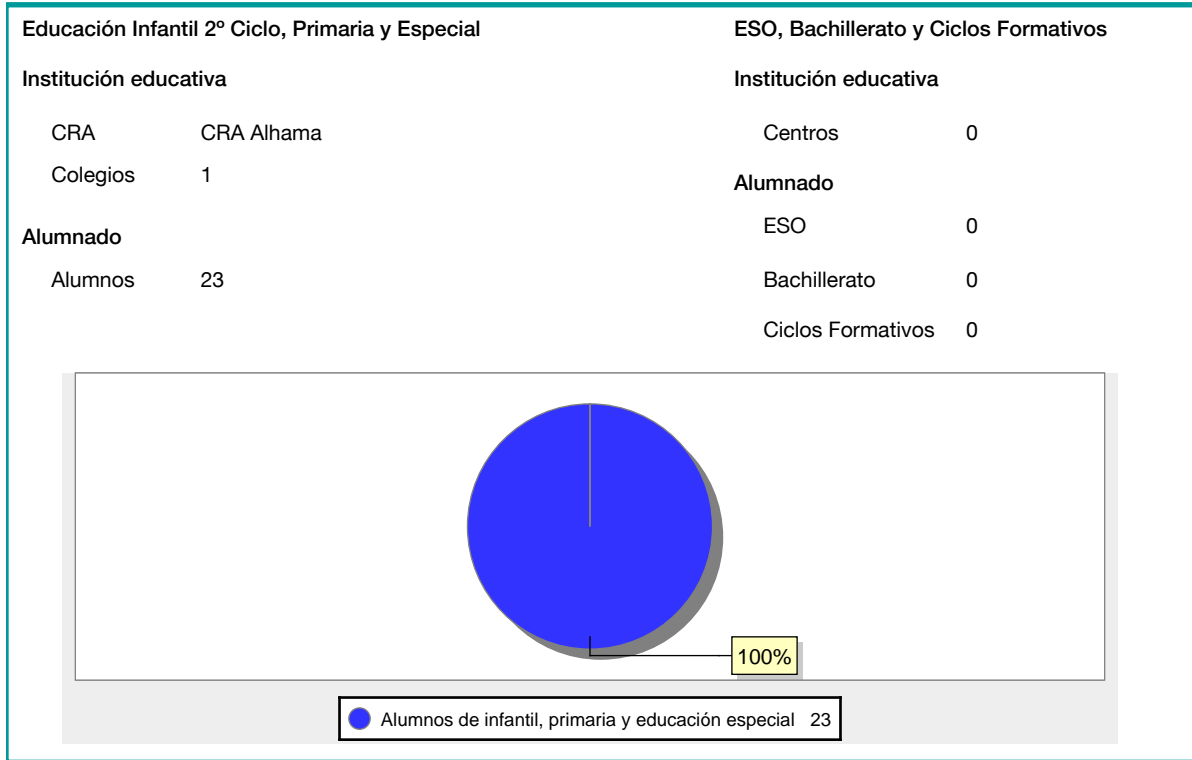


Elecciones autonómicas 2015

PP	229
PSOE	62
Otros	36
Votos en blanco	6



20. Educación - Curso 2016 / 2017 - Centros públicos



21. Educación - Curso 2016 / 2017 - Centros privados

