

Ficha Municipal - 2017

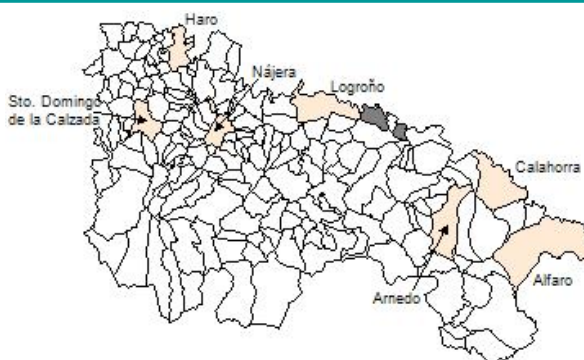
Comunidad Autónoma de La Rioja



Gobierno de La Rioja
Consejería de
Administración Pública
y Hacienda



Instituto
de Estadística
de La Rioja



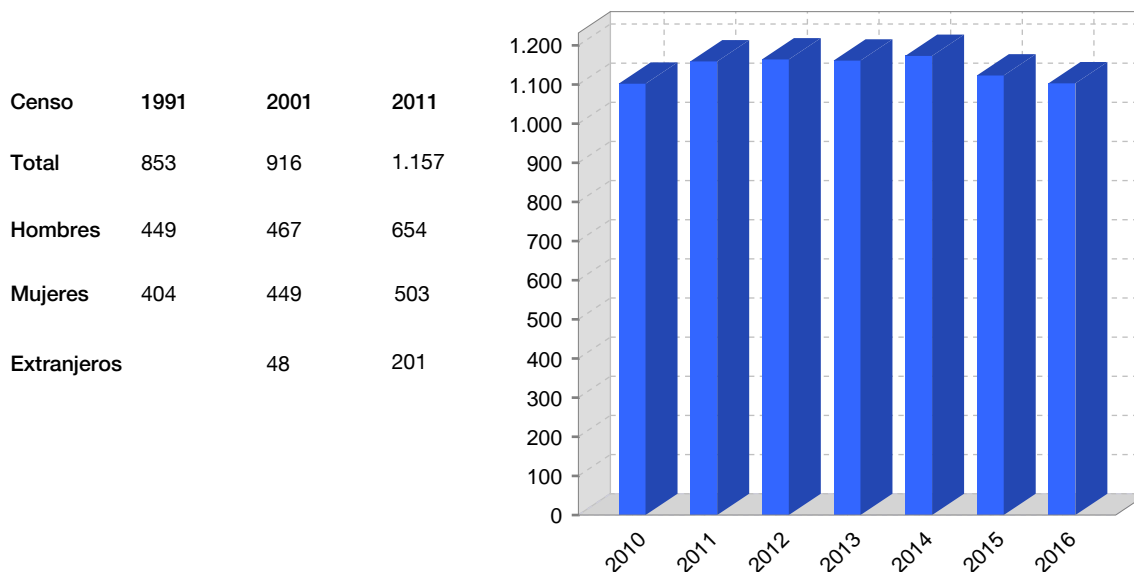
1. Datos Generales

| | | | |
|------------------|---------------------|---|-------|
| Código INE | 26002 | Superficie municipal (Km ²) | 34,73 |
| Municipio | Agoncillo | Altitud máxima del núcleo principal del municipio (m) | 346 |
| Partido judicial | Logroño | Distancia a la capital | 14 |
| Zona de salud | Murillo de río Leza | Número de núcleos | 4 |

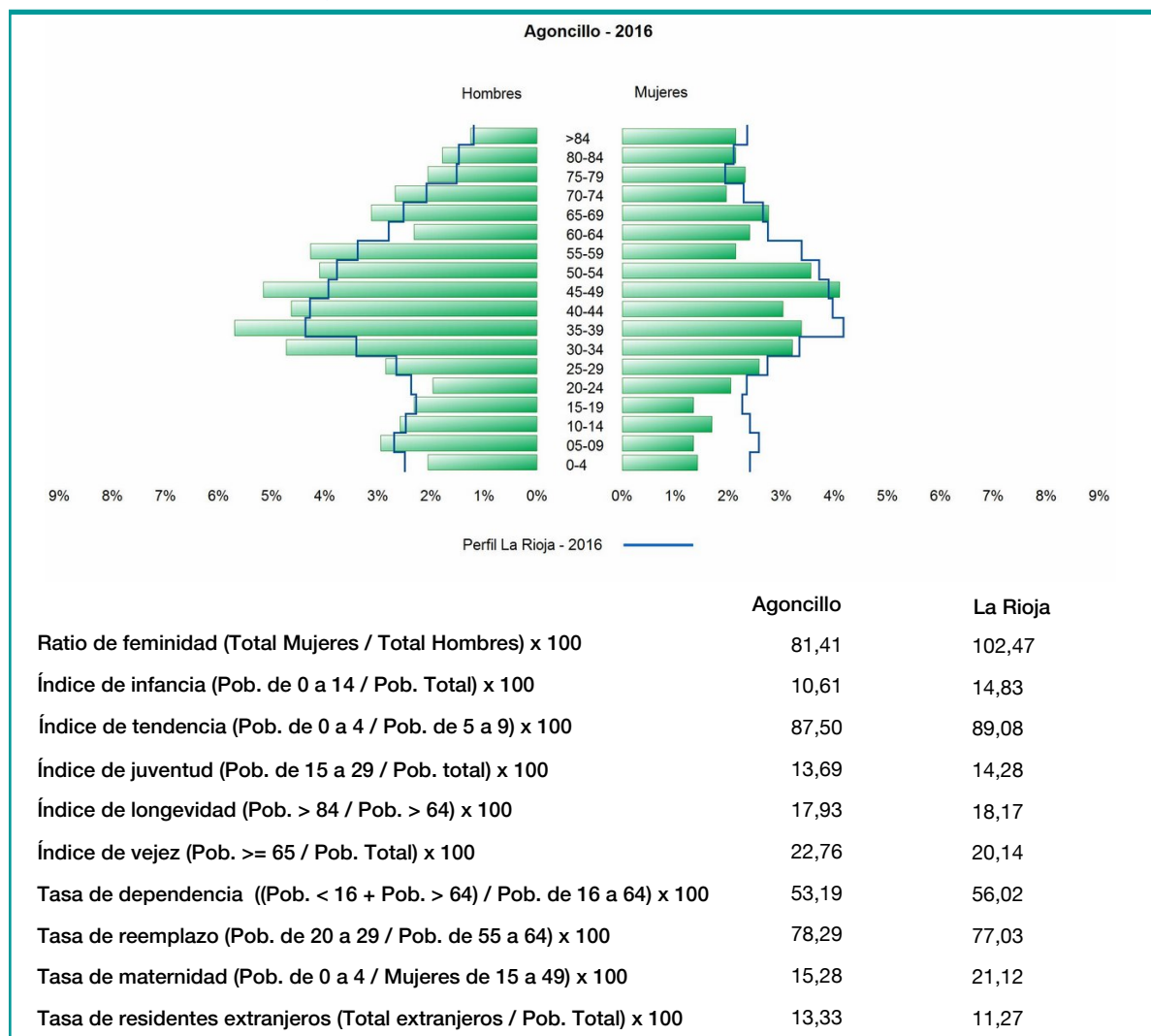
2. Evolución Demográfica

| Padrón | 2010 | 2011 | 2012 | 2013 | 2014 | 2015 | 2016 |
|----------|-------|-------|-------|-------|-------|-------|-------|
| Total | 1.102 | 1.159 | 1.164 | 1.161 | 1.173 | 1.123 | 1.103 |
| Hombres | 616 | 650 | 657 | 657 | 662 | 634 | 608 |
| Mujeres | 486 | 509 | 507 | 504 | 511 | 489 | 495 |
| Densidad | 31,7 | 33,4 | 33,5 | 33,4 | 33,8 | 32,3 | 31,8 |

Padrón municipal de habitantes



3. Pirámide, índices y tasas de Población (1/1/2016)



4. Movimiento Natural de la Población

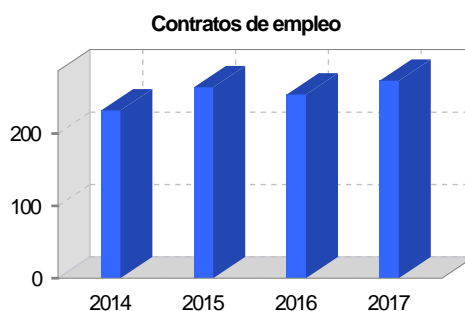
| | 2010 | 2011 | 2012 | 2013 | 2014 | 2015 |
|---------------------------|------|------|-------|-------|------|------|
| Nacimientos | 4 | 11 | 3 | 12 | 8 | 4 |
| Defunciones | 11 | 7 | 15 | 6 | 7 | 7 |
| Matrimonios | 3 | 5 | 7 | 5 | 2 | 6 |
| Crecimiento vegetativo | -7 | 4 | -12 | 6 | 1 | -3 |
| Tasa bruta de mortalidad | 9,73 | 6,03 | 12,90 | 5,14 | 6,10 | 6,29 |
| Tasa bruta de natalidad | 3,54 | 9,47 | 2,58 | 10,28 | 6,97 | 3,59 |
| Tasa bruta de nupcialidad | 2,65 | 4,30 | 6,02 | 4,28 | 1,74 | 5,39 |

5. Mercado Laboral. (a 31 de marzo)

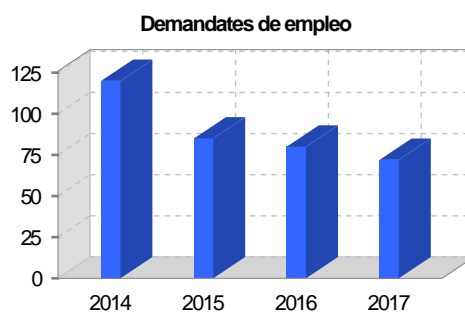
Afiliados en alta laboral en la Seguridad Social (2017)

| Total | Régimen general y otros | Autónomo no agrario | Autónomo agrario (SETA) |
|-------|-------------------------|---------------------|-------------------------|
| 3.017 | 2.934 | 69 | 14 |

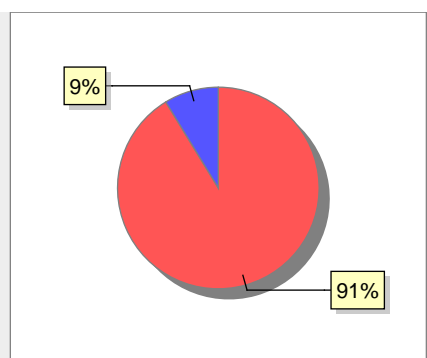
| Contratos | 2014 | 2015 | 2016 | 2017 |
|-----------|------|------|------|------|
| Total | 232 | 264 | 254 | 273 |
| Hombres | 163 | 187 | 165 | 170 |
| Mujeres | 69 | 77 | 89 | 103 |



| Paro registrado | 2014 | 2015 | 2016 | 2017 |
|-----------------|------|------|------|------|
| Total | 120 | 85 | 80 | 72 |
| Hombres | 54 | 35 | 32 | 29 |
| Mujeres | 66 | 50 | 48 | 43 |



6. Catastro



| | |
|----------------------------|---------|
| ● Superficie rústica (Ha.) | 2.961,3 |
| ● Superficie urbana (Ha.) | 283,11 |

| Titulares 2016 | |
|----------------|-------|
| Urbano | 1.493 |
| Rústico | 1.131 |
| Urbano/Rústico | 1.920 |

| Unidades Rústicas 2015 | |
|------------------------|-------|
| Parcelas | 6.339 |
| Subparcelas | 6.579 |

| Valor Catastral Rústico 2015 | |
|------------------------------|----------|
| Valor (Miles de Euros) | 3.650,44 |

| Valor Catastral Urbano 2015 (Miles de Euros) | |
|--|------------|
| Valor catastral del suelo | 74.257,64 |
| Valor catastral de la construcción | 112.509,08 |

| Unidades Urbanas 2015 | |
|-----------------------|-----|
| Industrial | 465 |
| Residencial | 864 |
| Terciario y comercial | 216 |
| Equipamiento | 15 |
| Suelo vacante | 841 |
| Edificio Singular | 2 |

| Superficie Urbana 2015 | |
|-------------------------|--------|
| Superficie edificada | 154,37 |
| Superficie sin edificar | 128,74 |

7. Ganadería - 2016

| | Cabezas ganaderas | Unidades ganaderas |
|--------------------------|-------------------|--------------------|
| Aves | 35.000 | 175,00 |
| Gallinas | | |
| Pollos | 35.000 | 175,00 |
| Bovinos | | |
| Terberos de cebo | | |
| Vacas de carne | | |
| Vacas de ordeño | | |
| Conejas | | |
| Conejas | | |
| Ovinos y Caprinos | 159 | 23,85 |
| Cabras | 12 | 1,80 |
| Ovejas | 147 | 22,05 |
| Porcinos | | |
| Cerdas | | |
| Cerdos de cebo | | |

0% 100%

● Aves 35.000 ● Ovino y caprino 159

8. Distribución General del Terreno - 2016

| | Total | Regadío | Secano |
|----------------------------|-------|---------|--------|
| Total Municipal | 3.491 | 548 | 2.943 |
| Tierras de cultivo | 1.771 | 500 | 1.271 |
| Barbecho y otras tierras | 311 | 16 | 295 |
| Cultivos herbáceos | 1.099 | 330 | 769 |
| Cultivos leñosos | 361 | 154 | 207 |
| Tierras para pastos | 197 | | 197 |
| Pastizales | 197 | | 197 |
| Prados naturales | | | |
| Terreno forestal | 318 | 48 | 270 |
| Monte abierto | | | |
| Monte leñoso | 131 | | 131 |
| Monte maderable | 187 | 48 | 139 |
| Otras superficies | 1.205 | | 1.205 |
| Erial a pastos | 500 | | 500 |
| Espartizal | | | |
| Ríos y lagos | 186 | | 186 |
| Superficie no agrícola | 425 | | 425 |
| Terreno improductivo | 94 | | 94 |

51% 35% 9% 6%

● Tierras de cultivo 1.771 ● Tierras para pastos 197 ● Terreno forestal 318
● Otras superficies 1.205

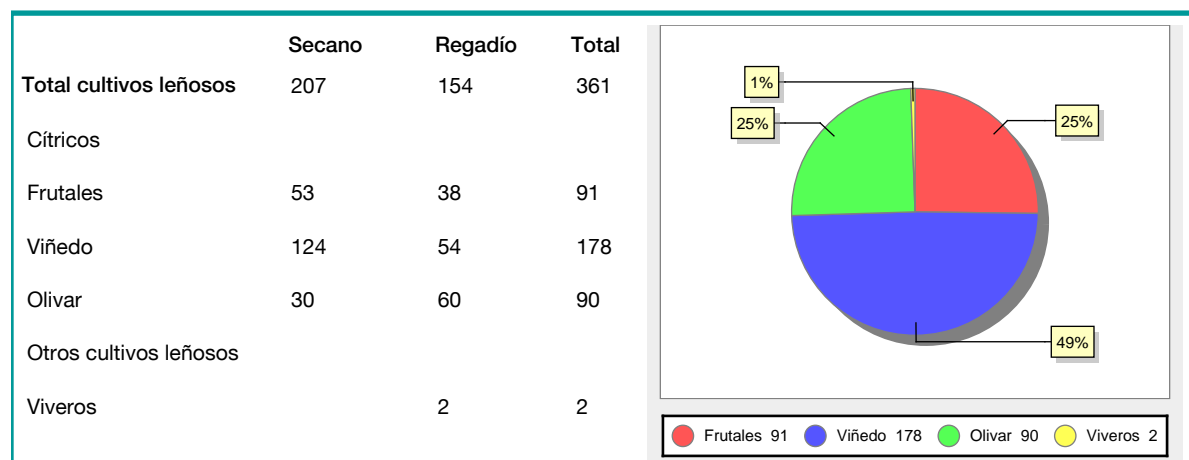
9. Distribución de cultivos herbáceos (Ha.) - 2016

| | Secano | Regadío | Total |
|---------------------------------|--------|---------|-------|
| Total cultivos herbáceos | 769 | 330 | 1.099 |
| Cereales grano | 743 | 260 | 1.003 |
| Leguminosas grano | 24 | 2 | 26 |
| Patata | | 4 | 4 |
| Cultivos industriales | | | |
| Flores y plantas | | | |
| Cultivos forrajeros | 2 | 34 | 36 |
| Hortalizas | | 30 | 30 |

91% 3% 3% 0% 2%

● Cereales grano 1.003 ● Leguminosas grano 26
● Patata 4 ● Cultivos forrajeros 36 ● Hortalizas 30

10. Distribución de cultivos leñosos (Ha.) - 2016



11. Parque de Vehículos

| | 2008 | 2009 | 2010 | 2011 | 2012 | 2013 | 2014 | 2015 | 2016 |
|------------------------|-------|-------|-------|-------|-------|-------|-------|-------|-------|
| Total vehículos | 1.131 | 1.172 | 1.186 | 1.211 | 1.275 | 1.292 | 1.288 | 1.325 | 1.318 |
| Automóviles | 572 | 594 | 600 | 607 | 630 | 628 | 620 | 631 | 648 |
| Motos | 58 | 61 | 64 | 63 | 65 | 64 | 69 | 77 | 77 |
| Furgonetas y Camiones | 264 | 271 | 266 | 275 | 278 | 273 | 268 | 272 | 259 |
| Autobuses | 2 | 2 | 2 | 2 | 2 | 2 | 2 | 2 | 2 |
| Tractores industriales | 86 | 95 | 97 | 105 | 120 | 120 | 117 | 120 | 105 |
| Otros vehículos | 149 | 149 | 157 | 159 | 180 | 205 | 212 | 223 | 227 |

12. Entidades Financieras

| | 2011 | 2012 | 2013 | 2014 | 2015 | 2016 |
|-----------------------------------|------|------|------|------|------|------|
| Entidades financieras de Depósito | 2 | 2 | 2 | 2 | 2 | 2 |
| Entidades Financieras de Crédito | 0 | 0 | 0 | 0 | 0 | 0 |

13. Salud

| | 2012 | 2013 | 2014 | 2015 | 2016 |
|------------------|------|------|------|------|------|
| Centros de salud | 0 | 0 | 0 | 0 | 0 |
| Consultorios | 1 | 1 | 1 | 1 | 1 |
| Farmacias | 1 | 1 | 1 | 1 | 1 |
| Botiquines | 0 | 0 | 0 | 0 | 0 |

14. Espacios Deportivos

| | 2015 | 2016 |
|---------------------------|------|------|
| Campos de tiro | 0 | 0 |
| Campos de golf | 0 | 0 |
| Campos de futbol | 1 | 1 |
| Rocodromos | 0 | 0 |
| Pistas de petanca | 0 | 0 |
| Pistas de padel | 0 | 0 |
| Pistas de atletismo | 0 | 0 |
| Piscinas cubiertas | 0 | 0 |
| Pistas de squash | 0 | 0 |
| Pistas polideportivas | 2 | 2 |
| Pistas de tenis | 0 | 0 |
| Piscinas al aire libre | 1 | 1 |
| Pabellones polideportivos | 0 | 0 |
| Pabellones con fronton | 1 | 1 |
| Frontones | 0 | 0 |

15. Turismo - 2017

| | Establecimientos | Habitaciones | Plazas |
|---|------------------|--------------|--------|
| Hoteles | | | |
| Casas rurales | | | |
| Restaurantes | 3 | | 428 |
| Hostales | 1 | 13 | 20 |
| Pensiones | 2 | 26 | 42 |
| Turismo activo | | | |
| Agencias de viajes | | | |
| Apartamentos | | | |
| Campings | | | |
| Albergues turísticos | | | |
| Empresas organizadoras de congresos y reuniones | | | |

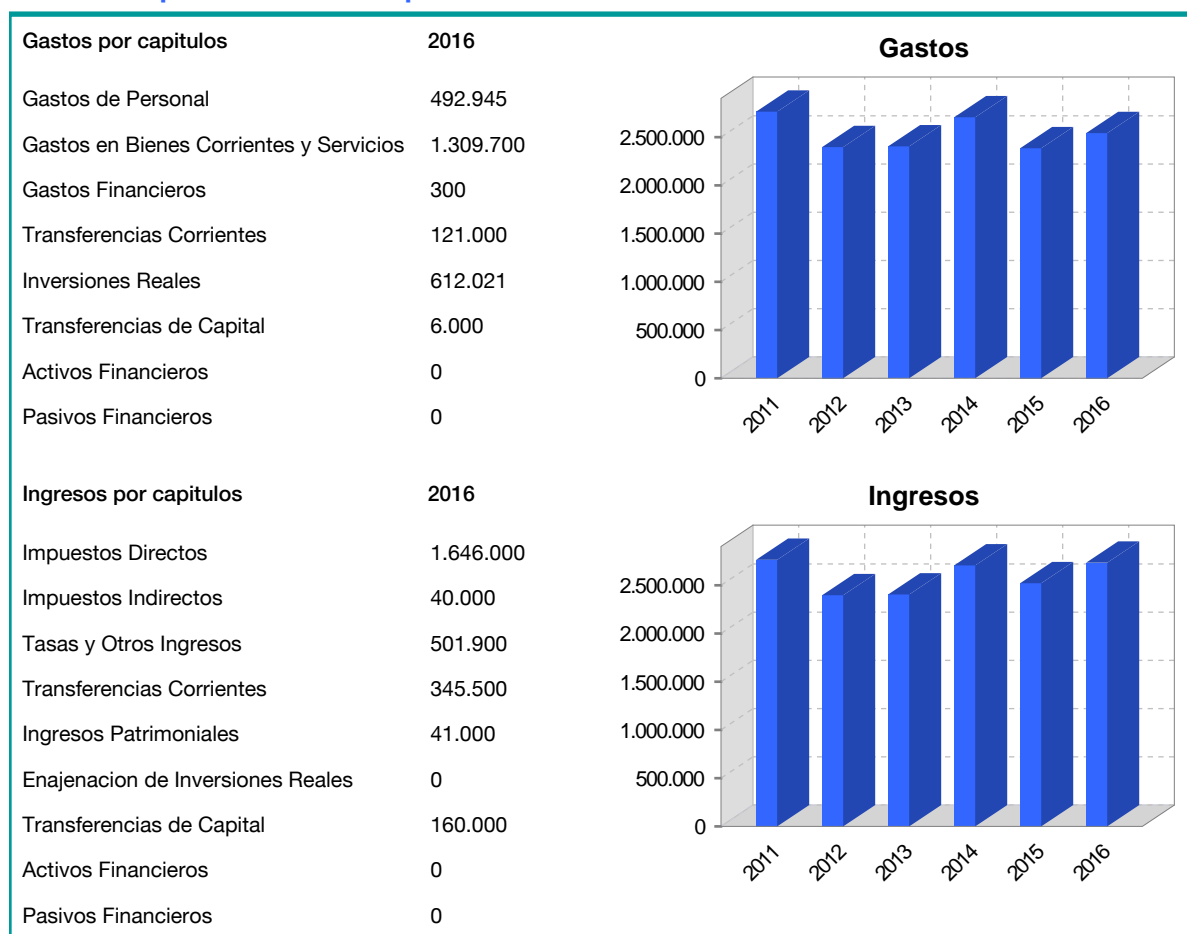
16. Conectividad: Banda ancha Fija

| Entidad Municipal | Caudal de Bajada | Fibra optica de centralita | Fibra optica hasta el Hogar |
|-------------------|------------------|----------------------------|-----------------------------|
| Agoncillo | 30 Mb | SI | NO |

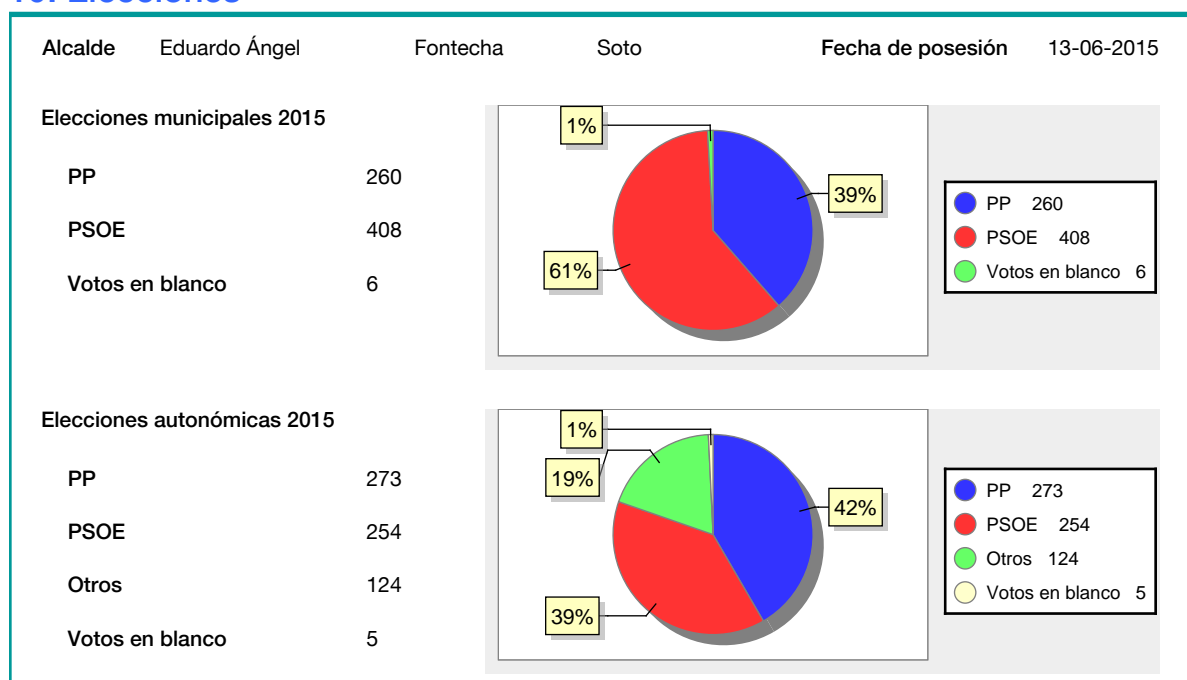
17. Conectividad: Banda ancha Movil

| Entidad Municipal | Caudal de Bajada | UMTS |
|-------------------|------------------|------|
| Agoncillo | 6 Mb | SI |

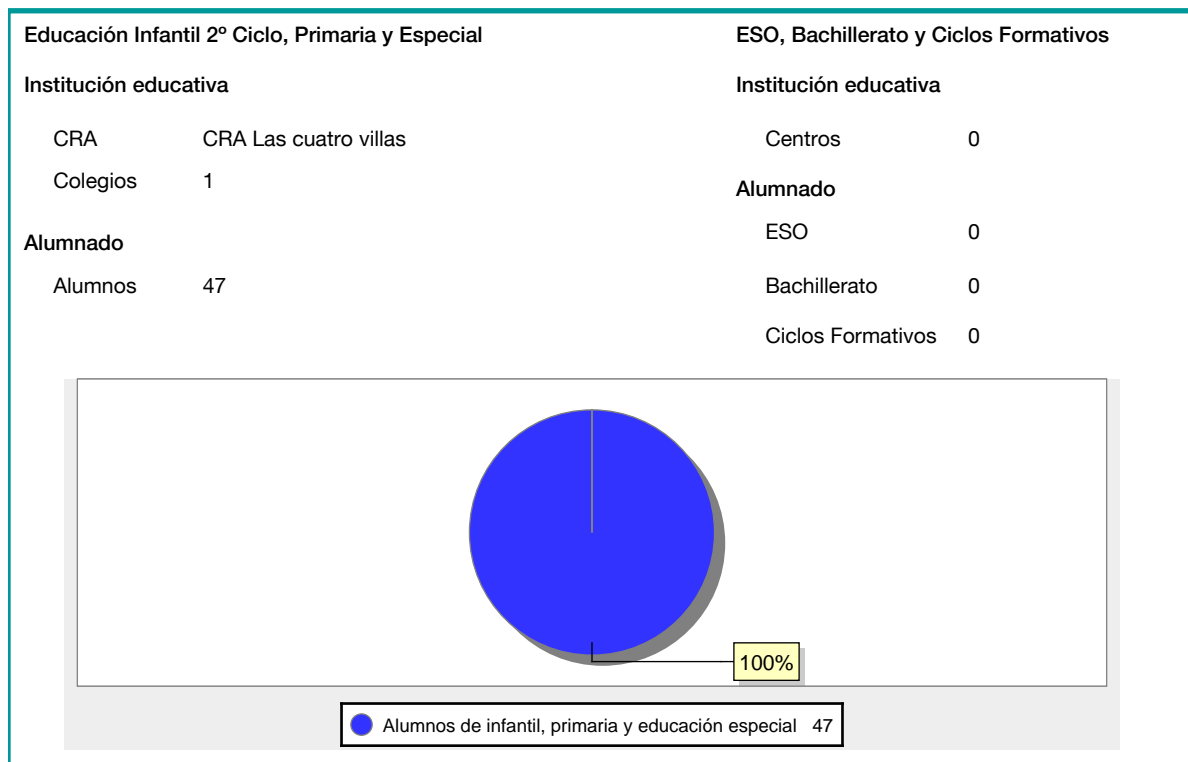
18. Presupuestos Municipales



19. Elecciones



20. Educación - Curso 2016 / 2017 - Centros públicos



21. Educación - Curso 2016 / 2017 - Centros privados

