

RECOGIDA DE R.S.U. GESTIONADA POR EL CONSORCIO DE AGUAS Y RESIDUOS



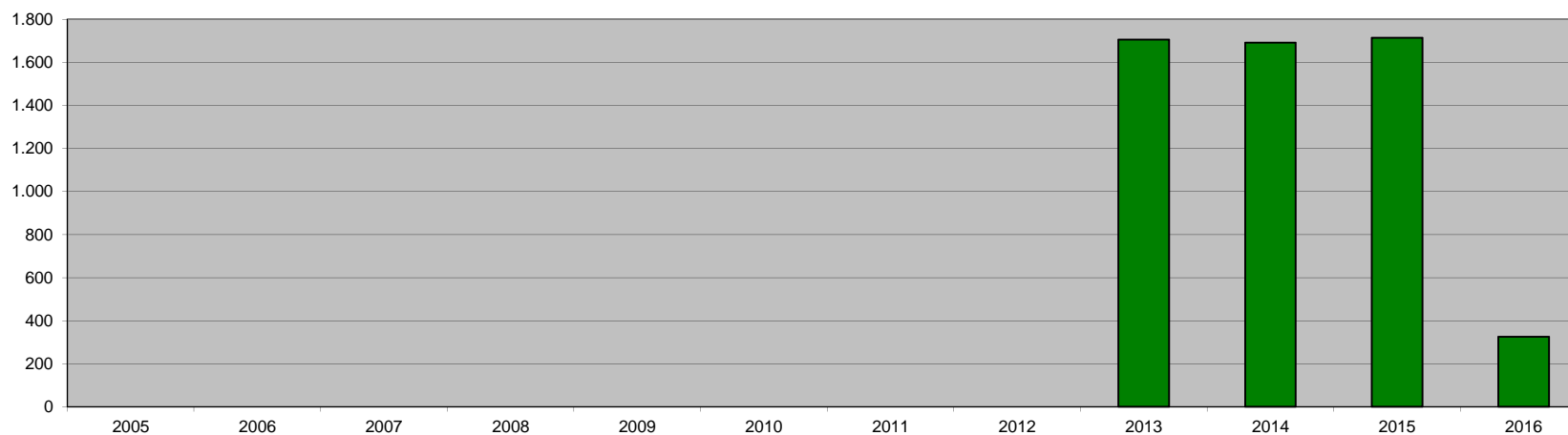
RUTA RIOJA ALTA - SONSIERRA

Fuente: Consorcio de Aguas y Residuos de La Rioja
Fecha de actualización: 31 de marzo de 2016

Evolución de la recogida de RSU en los últimos años (2005-2016)

El servicio con gestión del Consorcio de Aguas y Residuos de La Rioja se inicia el 1 de enero de 2013.

| | 2005 | 2006 | 2007 | 2008 | 2009 | 2010 | 2011 | 2012 | 2013 | 2014 | 2015 | 2016 |
|-----------------|------|------|------|------|------|------|------|------|--------------|--------------|--------------|------------|
| MUNICIPIOS | | | | | | | | | 4 | 4 | 4 | 4 |
| HABITANTES | | | | | | | | | 3.081 | 2.900 | 2.735 | 2.659 |
| CONTENEDORES | | | | | | | | | 109 | 112 | 110 | 108 |
| Tn RECOGIDAS | | | | | | | | | 1.705 | 1.692 | 1.714 | 325 |
| HAB/ CONTENEDOR | | | | | | | | | 28 | 26 | 25 | 25 |
| KG HAB/ DIA | | | | | | | | | 1,52 | 1,60 | 1,72 | 1,34 |



RECOGIDA DE R.S.U. GESTIONADA POR EL CONSORCIO DE AGUAS Y RESIDUOS

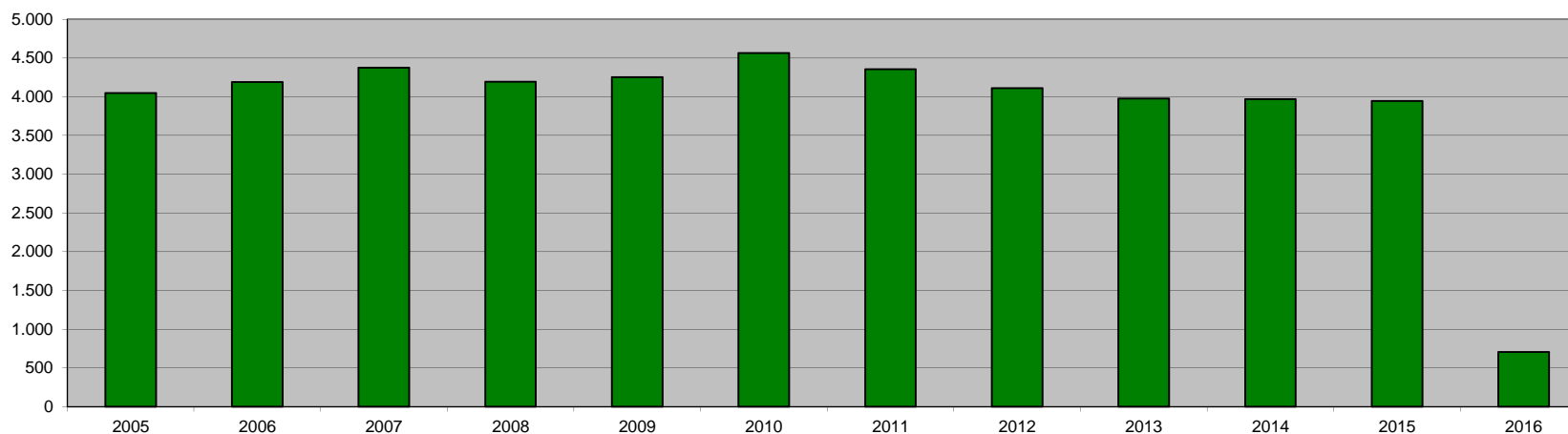


RUTA RIOJA ALTA

Fuente: Consorcio de Aguas y Residuos de La Rioja
 Fecha de actualización: 31 de marzo de 2016

Evolución de la recogida de RSU en los últimos años (2005-2016)

| | 2005 | 2006 | 2007 | 2008 | 2009 | 2010 | 2011 | 2012 | 2013 | 2014 | 2015 | 2016 |
|-----------------|--------------|--------------|--------------|--------------|--------------|--------------|--------------|--------------|--------------|--------------|--------------|------------|
| MUNICIPIOS | 36 | 36 | 36 | 36 | 36 | 36 | 36 | 36 | 36 | 36 | 36 | 36 |
| HABITANTES | 7.155 | 7.125 | 7.135 | 7.198 | 7.295 | 7.277 | 7.280 | 7.251 | 7.049 | 6.812 | 6.725 | 6.584 |
| CONTENEDORES | 471 | 473 | 535 | 568 | 577 | 600 | 599 | 590 | 579 | 581 | 593 | 593 |
| Tn RECOGIDAS | 4.048 | 4.191 | 4.373 | 4.194 | 4.253 | 4.563 | 4.354 | 4.111 | 3.976 | 3.968 | 3.946 | 707 |
| HAB/ CONTENEDOR | 15 | 15 | 13 | 13 | 13 | 12 | 12 | 12 | 12 | 12 | 11 | 11 |
| KG HAB/ DIA | 1,55 | 1,61 | 1,68 | 1,60 | 1,60 | 1,72 | 1,64 | 1,55 | 1,55 | 1,60 | 1,61 | 1,18 |



RECOGIDA DE R.S.U. GESTIONADA POR EL CONSORCIO DE AGUAS Y RESIDUOS



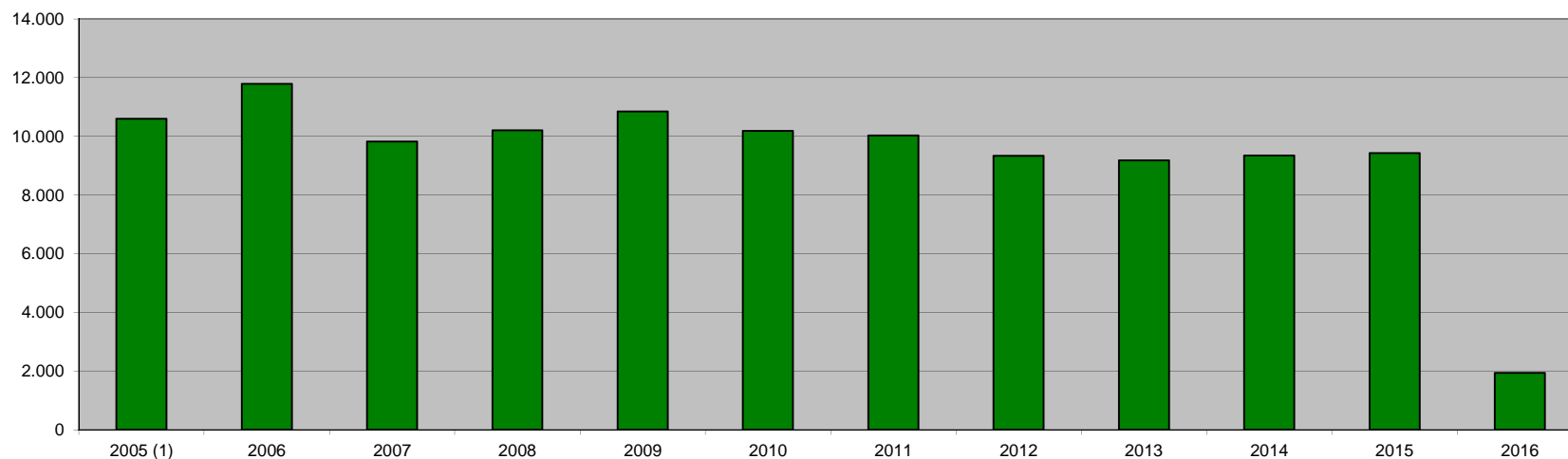
RUTA RIOJA NAJERILLA- MONCALVILLO

Fuente: Consorcio de Aguas y Residuos de La Rioja
Fecha de actualización: 31 de marzo de 2016

Evolución de la recogida de RSU en los últimos años (2005-2016)

(1) Se incorpora a la ruta los municipios del Alto Najerilla, antigua ruta de la Sierra

| | 2005 (1) | 2006 | 2007 | 2008 | 2009 | 2010 | 2011 | 2012 | 2013 | 2014 | 2015 | 2016 |
|-----------------|---------------|---------------|--------------|---------------|---------------|---------------|---------------|--------------|--------------|--------------|--------------|--------------|
| MUNICIPIOS | 53 | 54 | 54 | 54 | 54 | 54 | 54 | 54 | 54 | 54 | 54 | 54 |
| HABITANTES | 20.867 | 21.354 | 21.562 | 22.020 | 22.398 | 22.444 | 22.323 | 22.232 | 22.050 | 21.901 | 21.719 | 21.439 |
| CONTENEDORES | 1.029 | 1.042 | 1.057 | 1.078 | 1.096 | 1.097 | 1.097 | 1.071 | 1.077 | 1.083 | 1.088 | 1.088 |
| Tn RECOGIDAS | 10.596 | 11.791 | 9.819 | 10.207 | 10.849 | 10.190 | 10.028 | 9.337 | 9.185 | 9.348 | 9.426 | 1.940 |
| HAB/ CONTENEDOR | 20 | 20 | 20 | 20 | 20 | 20 | 20 | 21 | 20 | 20 | 20 | 20 |
| KG HAB/ DIA | 1,39 | 1,51 | 1,25 | 1,27 | 1,33 | 1,24 | 1,23 | 1,15 | 1,14 | 1,17 | 1,19 | 0,99 |



RECOGIDA DE R.S.U. GESTIONADA POR EL CONSORCIO DE AGUAS Y RESIDUOS



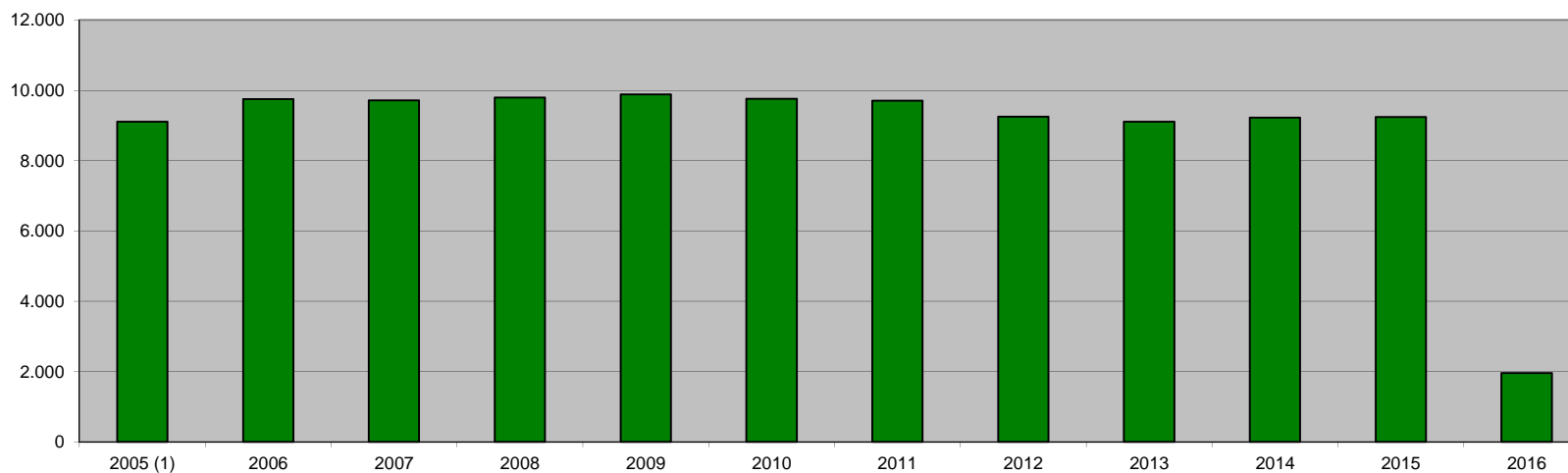
RUTA RIOJA IREGUA- LEZA

Fuente: Consorcio de Aguas y Residuos de La Rioja
Fecha de actualización: 31 de marzo de 2016

Evolución de la recogida de RSU en los últimos años (2005-2016)

(1) Se incorpora a la ruta los municipios del Alto Najerilla, antigua ruta de la Sierra

| | 2005 (1) | 2006 | 2007 | 2008 | 2009 | 2010 | 2011 | 2012 | 2013 | 2014 | 2015 | 2016 |
|-----------------|--------------|--------------|--------------|--------------|--------------|--------------|--------------|--------------|--------------|--------------|--------------|--------------|
| MUNICIPIOS | 40 | 40 | 40 | 40 | 42 | 42 | 42 | 42 | 42 | 42 | 42 | 42 |
| HABITANTES | 18.690 | 19.554 | 20.690 | 22.578 | 23.452 | 23.761 | 24.332 | 24.888 | 24.954 | 24.671 | 24.395 | 24.309 |
| CONTENEDORES | 752 | 741 | 763 | 788 | 814 | 778 | 781 | 773 | 743 | 755 | 765 | 765 |
| Tn RECOGIDAS | 9.110 | 9.747 | 9.717 | 9.798 | 9.884 | 9.760 | 9.702 | 9.252 | 9.110 | 9.221 | 9.241 | 1.959 |
| HAB/ CONTENEDOR | 25 | 26 | 27 | 29 | 29 | 31 | 31 | 32 | 34 | 33 | 32 | 32 |
| KG HAB/ DIA | 1,34 | 1,37 | 1,29 | 1,19 | 1,15 | 1,13 | 1,09 | 1,02 | 1,00 | 1,02 | 1,04 | 0,88 |



RECOGIDA DE R.S.U. GESTIONADA POR EL CONSORCIO DE AGUAS Y RESIDUOS

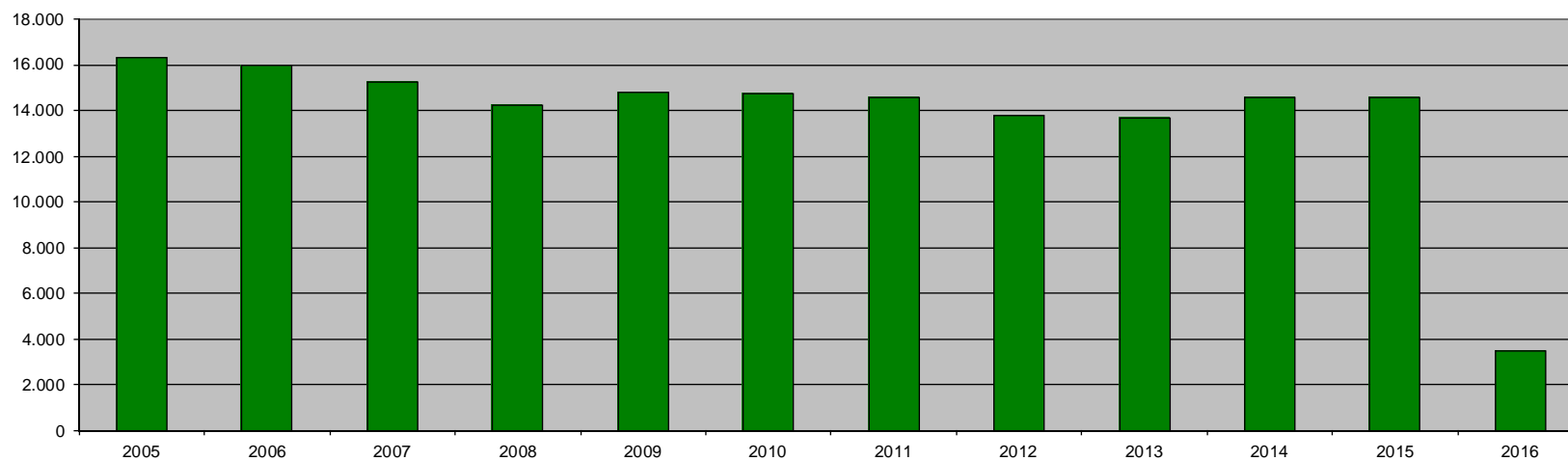


RUTA RIOJA BAJA- EBRO

Fuente: Consorcio de Aguas y Residuos de La Rioja
Fecha de actualización: 31 de marzo de 2016

Evolución de la recogida de RSU en los últimos años (2005-2016)

| | 2005 | 2006 | 2007 | 2008 | 2009 | 2010 | 2011 | 2012 | 2013 | 2014 | 2015 | 2016 |
|-----------------|---------------|---------------|---------------|---------------|---------------|---------------|---------------|---------------|---------------|---------------|---------------|--------------|
| MUNICIPIOS | 6 | 6 | 6 | 6 | 6 | 6 | 6 | 6 | 6 | 6 | 6 | 6 |
| HABITANTES | 42.216 | 43.225 | 43.890 | 44.145 | 45.191 | 46.023 | 46.084 | 46.140 | 46.294 | 45.867 | 45.200 | 44.717 |
| CONTENEDORES | 441 | 519 | 492 | 494 | 494 | 497 | 497 | 509 | 513 | 508 | 513 | 513 |
| Tn RECOGIDAS | 16.296 | 15.956 | 15.223 | 14.219 | 14.793 | 14.768 | 14.547 | 13.809 | 13.650 | 14.586 | 14.600 | 3.498 |
| HAB/ CONTENEDOR | 96 | 83 | 89 | 89 | 91 | 93 | 93 | 91 | 90 | 90 | 88 | 87 |
| KG HAB/ DIA | 1,06 | 1,01 | 0,95 | 0,88 | 0,90 | 0,88 | 0,86 | 0,82 | 0,81 | 0,87 | 0,88 | 0,86 |



RECOGIDA DE R.S.U. GESTIONADA POR EL CONSORCIO DE AGUAS Y RESIDUOS



RUTA ALHAMA- LINARES

Fuente: Consorcio de Aguas y Residuos de La Rioja
 Fecha de actualización: 31 de marzo de 2016

Evolución de la recogida de RSU en los últimos años (2005-2016)

| | 2005 | 2006 | 2007 | 2008 | 2009 | 2010 | 2011 | 2012 | 2013 | 2014 | 2015 | 2016 |
|-----------------|--------------|--------------|--------------|--------------|--------------|--------------|--------------|--------------|--------------|--------------|--------------|------------|
| MUNICIPIOS | 7 | 7 | 7 | 7 | 7 | 7 | 7 | 7 | 7 | 7 | 7 | 7 |
| HABITANTES | 5.249 | 5.173 | 5.079 | 4.995 | 5.000 | 4.940 | 4.862 | 4.672 | 4.543 | 4.442 | 4.266 | 4.135 |
| CONTENEDORES | 195 | 219 | 206 | 206 | 228 | 233 | 233 | 233 | 236 | 229 | 233 | 233 |
| Tn RECOGIDAS | 2.204 | 2.201 | 2.124 | 2.113 | 2.143 | 2.105 | 2.112 | 2.035 | 1.996 | 1.985 | 2.007 | 422 |
| HAB/ CONTENEDOR | 27 | 24 | 24 | 24 | 22 | 21 | 21 | 20 | 19 | 19 | 18 | 18 |
| KG HAB/ DIA | 1,15 | 1,17 | 1,15 | 1,16 | 1,17 | 1,17 | 1,19 | 1,19 | 1,20 | 1,22 | 1,29 | 1,12 |

