

# RECOGIDA DE R.S.U. GESTIONADA POR EL CONSORCIO DE AGUAS Y RESIDUOS



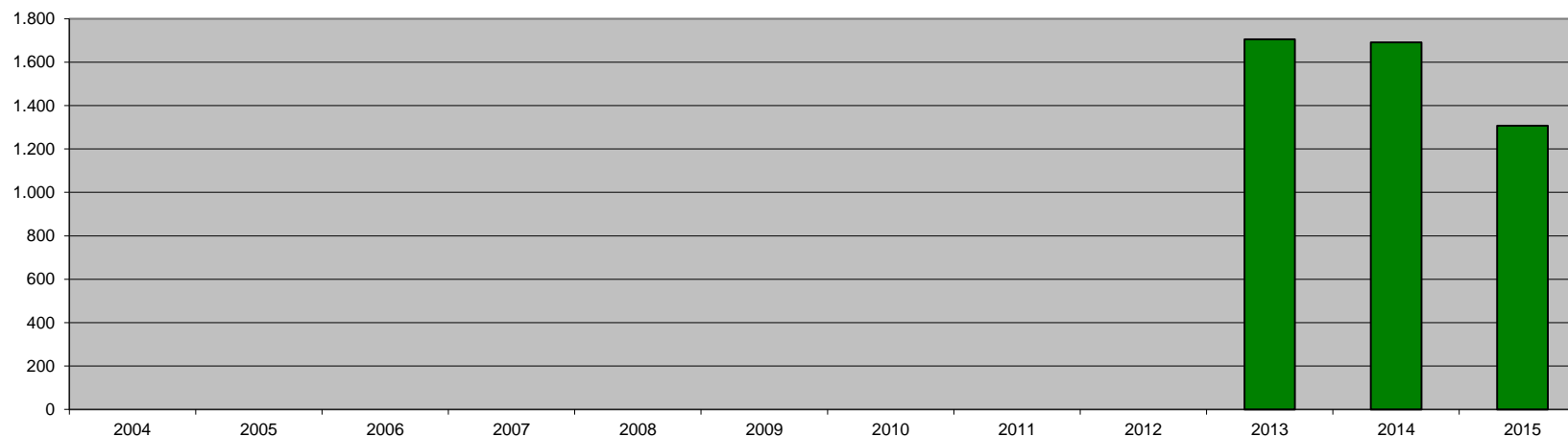
## RUTA RIOJA ALTA - SONSIERRA

Fuente: Consorcio de Aguas y Residuos de La Rioja  
Fecha de actualización: 30 de septiembre 2015

### Evolución de la recogida de RSU en los últimos años (2014-2015)

El servicio con gestión del Consorcio de Aguas y Residuos de La Rioja se inicia el 1 de enero de 2013.

	2004	2005	2006	2007	2008	2009	2010	2011	2012	2013	2014	2015
<b>MUNICIPIOS</b>										4	4	4
<b>HABITANTES</b>										3.081	2.900	2.735
<b>CONTENEDORES</b>										109	112	110
<b>Tn RECOGIDAS</b>										<b>1.705</b>	<b>1.692</b>	<b>1.308</b>
<b>HAB/ CONTENEDOR</b>										28	26	25
<b>KG HAB/ DIA</b>										1,52	1,60	1,75



# RECOGIDA DE R.S.U. GESTIONADA POR EL CONSORCIO DE AGUAS Y RESIDUOS

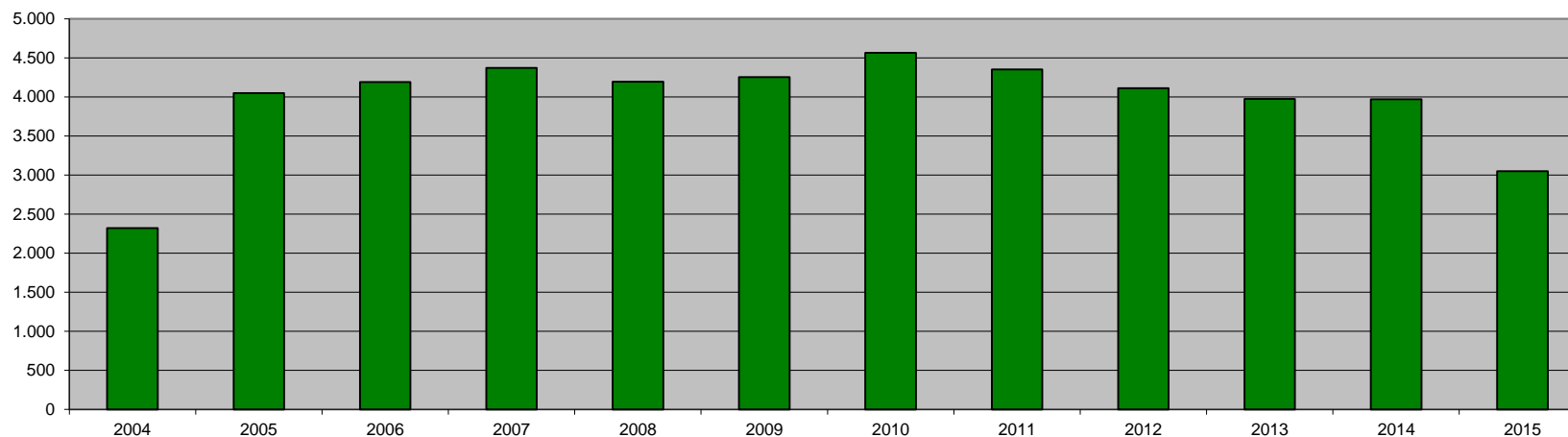


## RUTA RIOJA ALTA

Fuente: Consorcio de Aguas y Residuos de La Rioja  
 Fecha de actualización: 30 de septiembre 2015

### Evolución de la recogida de RSU en los últimos años (2004-2015)

	2004	2005	2006	2007	2008	2009	2010	2011	2012	2013	2014	2015
<b>MUNICIPIOS</b>	26	36	36	36	36	36	36	36	36	36	36	36
<b>HABITANTES</b>	4.604	7.155	7.125	7.135	7.198	7.295	7.277	7.280	7.251	7.049	6.812	6.725
<b>CONTENEDORES</b>	298	471	473	535	568	577	600	599	590	579	581	593
<b>Tn RECOGIDAS</b>	<b>2.321</b>	<b>4.048</b>	<b>4.191</b>	<b>4.373</b>	<b>4.194</b>	<b>4.253</b>	<b>4.563</b>	<b>4.354</b>	<b>4.111</b>	<b>3.976</b>	<b>3.968</b>	<b>3.049</b>
<b>HAB/ CONTENEDOR</b>	15	15	15	13	13	13	12	12	12	12	12	11
<b>KG HAB/ DIA</b>	1,38	1,55	1,61	1,68	1,60	1,60	1,72	1,64	1,55	1,55	1,60	1,66



# RECOGIDA DE R.S.U. GESTIONADA POR EL CONSORCIO DE AGUAS Y RESIDUOS



## RUTA RIOJA NAJERILLA- MONCALVILLO

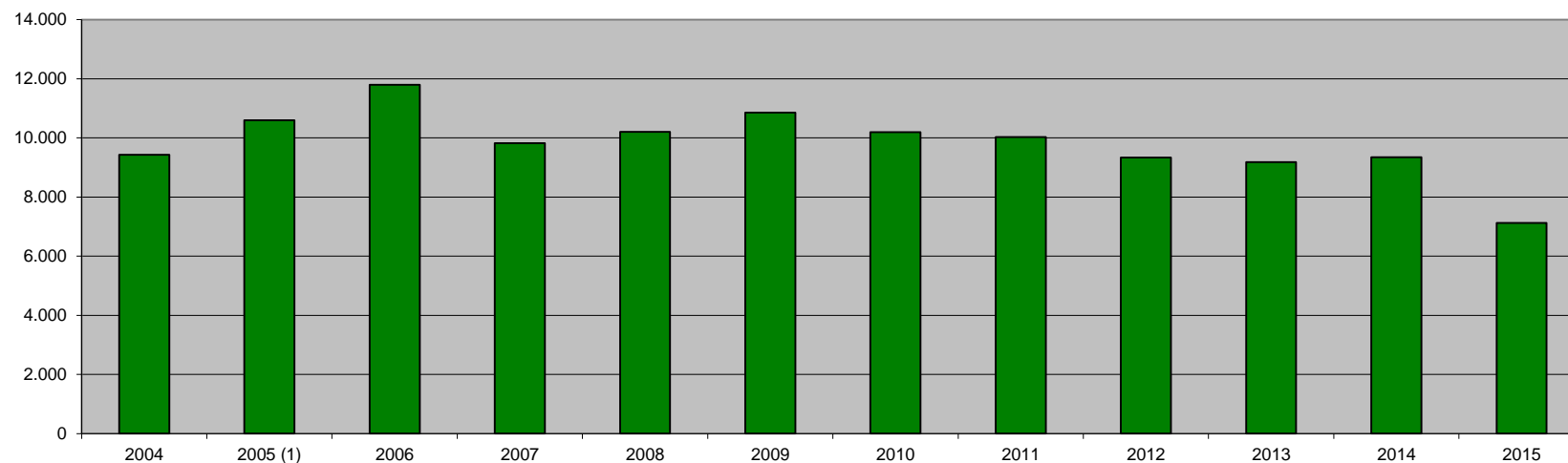
Fuente: Consorcio de Aguas y Residuos de La Rioja

Fecha de actualización: 30 de septiembre 2015

### Evolución de la recogida de RSU en los últimos años (2004-2015)

(1) Se incorpora a la ruta los municipios del Alto Najerilla, antigua ruta de la Sierra

	2004	2005 (1)	2006	2007	2008	2009	2010	2011	2012	2013	2014	2015
<b>MUNICIPIOS</b>	41	53	54	54	54	54	54	54	54	54	54	54
<b>HABITANTES</b>	18.370	20.867	21.354	21.562	22.020	22.398	22.444	22.323	22.232	22.050	21.901	21.719
<b>CONTENEDORES</b>	898	1.029	1.042	1.057	1.078	1.096	1.097	1.097	1.071	1.077	1.083	1.088
<b>Tn RECOGIDAS</b>	<b>9.425</b>	<b>10.596</b>	<b>11.791</b>	<b>9.819</b>	<b>10.207</b>	<b>10.849</b>	<b>10.190</b>	<b>10.028</b>	<b>9.337</b>	<b>9.185</b>	<b>9.348</b>	<b>7.119</b>
<b>HAB/ CONTENEDOR</b>	20	20	20	20	20	20	20	20	21	20	20	20
<b>KG HAB/ DIA</b>	1,41	1,39	1,51	1,25	1,27	1,33	1,24	1,23	1,15	1,14	1,17	1,20



# RECOGIDA DE R.S.U. GESTIONADA POR EL CONSORCIO DE AGUAS Y RESIDUOS



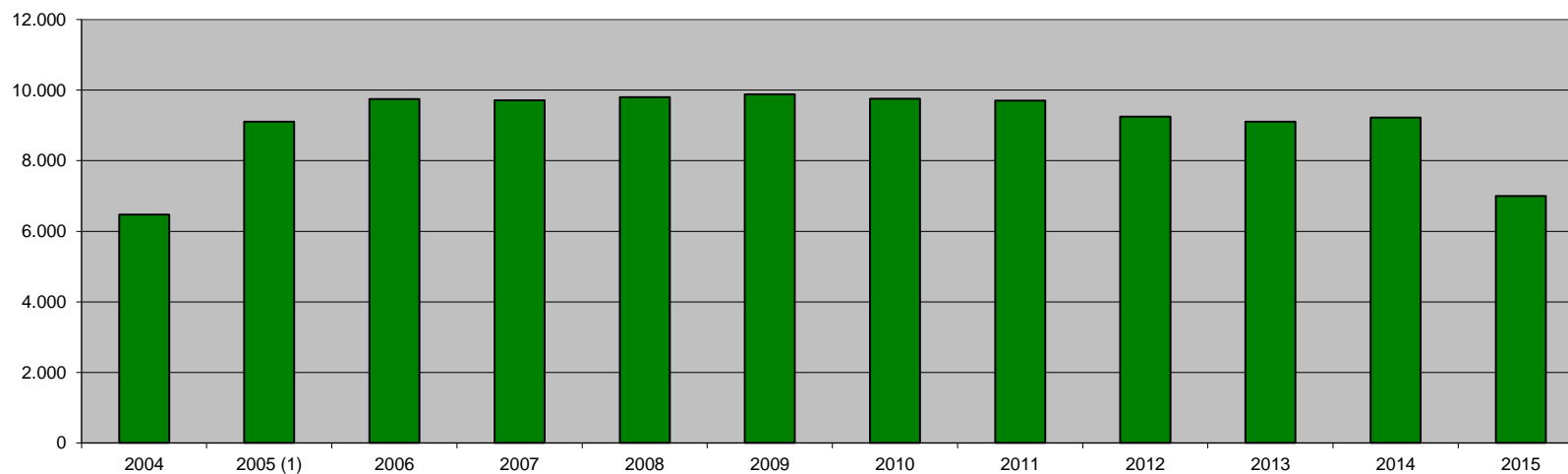
## RUTA RIOJA IREGUA- LEZA

Fuente: Consorcio de Aguas y Residuos de La Rioja  
Fecha de actualización: 30 de septiembre 2015

### Evolución de la recogida de RSU en los últimos años (2004-2015)

(1) Se incorpora a la ruta los municipios del Alto Najerilla, antigua ruta de la Sierra

	2004	2005 (1)	2006	2007	2008	2009	2010	2011	2012	2013	2014	2015
<b>MUNICIPIOS</b>	10	40	40	40	40	42	42	42	42	42	42	42
<b>HABITANTES</b>	12.718	18.690	19.554	20.690	22.578	23.452	23.761	24.332	24.888	24.954	24.671	24.395
<b>CONTENEDORES</b>	363	752	741	763	788	814	778	781	773	743	755	765
<b>Tn RECOGIDAS</b>	<b>6.475</b>	<b>9.110</b>	<b>9.747</b>	<b>9.717</b>	<b>9.798</b>	<b>9.884</b>	<b>9.760</b>	<b>9.702</b>	<b>9.252</b>	<b>9.110</b>	<b>9.221</b>	<b>6.995</b>
<b>HAB/ CONTENEDOR</b>	35	25	26	27	29	29	31	31	32	34	33	32
<b>KG HAB/ DIA</b>	1,39	1,34	1,37	1,29	1,19	1,15	1,13	1,09	1,02	1,00	1,02	1,05



# RECOGIDA DE R.S.U. GESTIONADA POR EL CONSORCIO DE AGUAS Y RESIDUOS

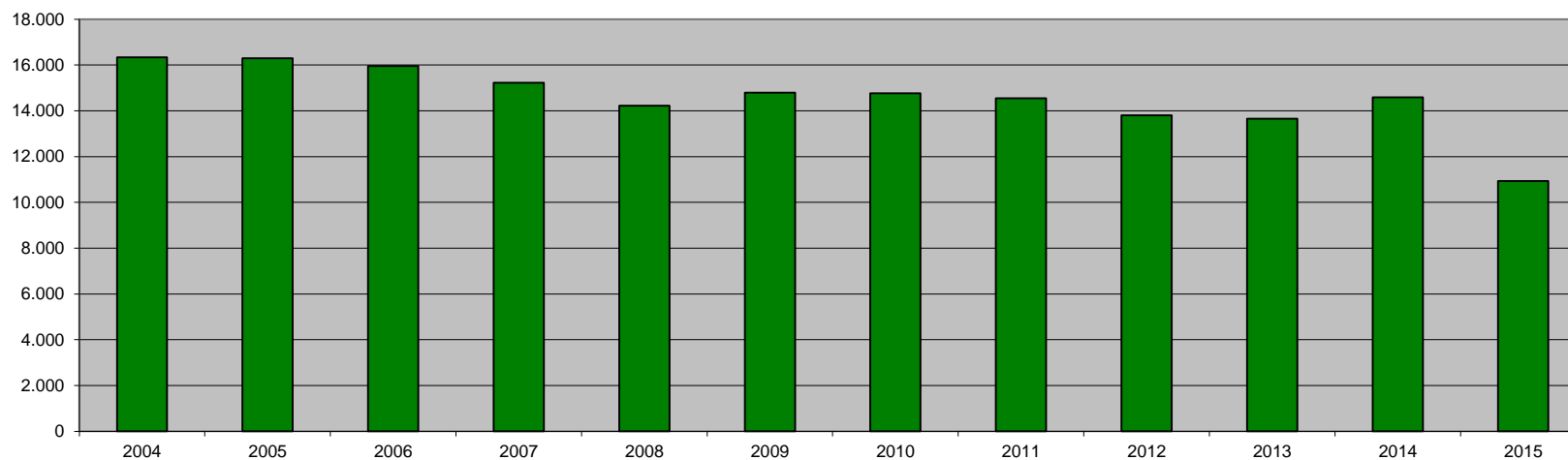


## RUTA RIOJA BAJA- EBRO

Fuente: Consorcio de Aguas y Residuos de La Rioja  
Fecha de actualización: 30 de septiembre 2015

### Evolución de la recogida de RSU en los últimos años (2004-2015)

	2004	2005	2006	2007	2008	2009	2010	2011	2012	2013	2014	2015
<b>MUNICIPIOS</b>	6	6	6	6	6	6	6	6	6	6	6	6
<b>HABITANTES</b>	41.079	42.216	43.225	43.890	44.145	45.191	46.023	46.084	46.140	46.294	45.867	45.200
<b>CONTENEDORES</b>	732	441	519	492	494	494	497	497	509	513	508	513
<b>Tn RECOGIDAS</b>	<b>16.343</b>	<b>16.296</b>	<b>15.956</b>	<b>15.223</b>	<b>14.219</b>	<b>14.793</b>	<b>14.768</b>	<b>14.547</b>	<b>13.809</b>	<b>13.650</b>	<b>14.586</b>	<b>10.940</b>
<b>HAB/ CONTENEDOR</b>	56	96	83	89	89	91	93	93	91	90	90	88
<b>KG HAB/ DIA</b>	1,09	1,06	1,01	0,95	0,88	0,90	0,88	0,86	0,82	0,81	0,87	0,89



# RECOGIDA DE R.S.U. GESTIONADA POR EL CONSORCIO DE AGUAS Y RESIDUOS



## RUTA ALHAMA- LINARES

Fuente: Consorcio de Aguas y Residuos de La Rioja  
 Fecha de actualización: 30 de septiembre 2015

### Evolución de la recogida de RSU en los últimos años (2004-2015)

	2004	2005	2006	2007	2008	2009	2010	2011	2012	2013	2014	2015
<b>MUNICIPIOS</b>	7	7	7	7	7	7	7	7	7	7	7	7
<b>HABITANTES</b>	5.134	5.249	5.173	5.079	4.995	5.000	4.940	4.862	4.672	4.543	4.442	4.266
<b>CONTENEDORES</b>	203	195	219	206	206	228	233	233	233	236	229	233
<b>Tn RECOGIDAS</b>	<b>2.139</b>	<b>2.204</b>	<b>2.201</b>	<b>2.124</b>	<b>2.113</b>	<b>2.143</b>	<b>2.105</b>	<b>2.112</b>	<b>2.035</b>	<b>1.996</b>	<b>1.985</b>	<b>1.514</b>
<b>HAB/ CONTENEDOR</b>	25	27	24	24	24	22	21	21	20	19	19	18
<b>KG HAB/ DIA</b>	1,14	1,15	1,17	1,15	1,16	1,17	1,17	1,19	1,19	1,20	1,22	1,30

