


		<b>DIRECCIÓN GENERAL DE DESARROLLO RURAL</b>		Realizador:	
<b>GOBIERNO DE La Rioja</b>		<b>ARNEDO</b>		Esquema:	
Zona:	Municipio:	Nº Polígono:	Escala:	Fecha:	
	ARNEDO	7	1 / 2.000	Abril 2017	
Fase:	<b>BASES PROVISIONALES</b>		Escala Gráfica (m):	Orientación:	
					
Consejería de Agricultura y Ganadería Medio Ambiente	Datum: ETRS-89 Ortofoto: 2.014				

**Gama de colores de las diferentes clases de tierra**

	1		5
	2		6
	3		7
	4		8
	EXC		

